LISTE DES PARCELLES SITUEES EN ZONE DE PROTECTION IMMEDIATE, RAPPROCHEE

Commune	Périmètre de protection	Section	N° de parcelle
Villeneuve l'Archevêque	**PPR**	AC	299/301/302/303/304/305/306/308/309/310/311/312/313/314/315/316/317/318/319/320/321/322/323/324/325/326/327/328/329/330/331/332/333/334/336/337/338/339/340/341/342/345/346/347/348/351/352/353/355/356/357/358/359/360/362/363/365/366/368/369/370/371/372/373/374/375/376/377/378/379/380/381/382/383/384/386/387/389/390/391/392/393/394/395/396/397/398/399/400/401/402/403/404/405/406/407/408/409/410/411/412/413/414/419/420/421/422/423/429/430/431/432/433/444/445/446/447/448/501/502/508/509/595/596/597/598/698/699/806/ 807/834/835/836/837/841/842/883/884/889/890
		ZM	1/2/3/4/5/6/7/8/9/10/11/12/13/14/15/16/17/18/19/20/21/22/23/24/25/26/27/28/29/61/62/63/64
		ZN	1/2/3/4/5/6/7
Molinons	**PPI**	ZH	31
	PPR	B	376/377/378/428/429/431/432/433/434/435/436/437/438/439/440/441/442/443/445/446/447/448/449/450/544/545/607/608
		C	82/83/84/85/86/87/88/89/90/91/92/93/94/95/96
		ZH	25/26/27/28/29/30/32/33/34/35/36/37/38/39/40/41/42/43
		ZI	31/32/33/34/35/36/37/38/39/40/41/42/58/59

Tableau 1 : distribution des numéros de parcelles et sections dans les différents périmètres de protection (PPI et PPR) et limite communale.

- **Surface totale des parcelles contenues dans le Périmètre de Protection Immédiate (PPI) : 0 ha 16 a 43 ca (=1 643 m²).**
- **Surface totale des parcelles contenues dans le Périmètre de Protection Rapprochée (PPR) : 121 ha 80 a 80 ca (=1 218 080 m²).**

Les parcelles agricoles représentent environ 60% de l'occupation totale du PPR. Les surfaces en jachère (comprise dans la surface agricole) représentent environ 20% de l'occupation du PPR d'après le Registre Parcellaire Graphique (RPG) de 2021. Le reste de la surface est occupée en grande majorité par des surface boisées.

Le RPG de 2021 ne fait état de la présence d'aucune surface aménagée en prairies permanentes dans le PPR.

PLANS DES PERIMETRES DE PROTECTION

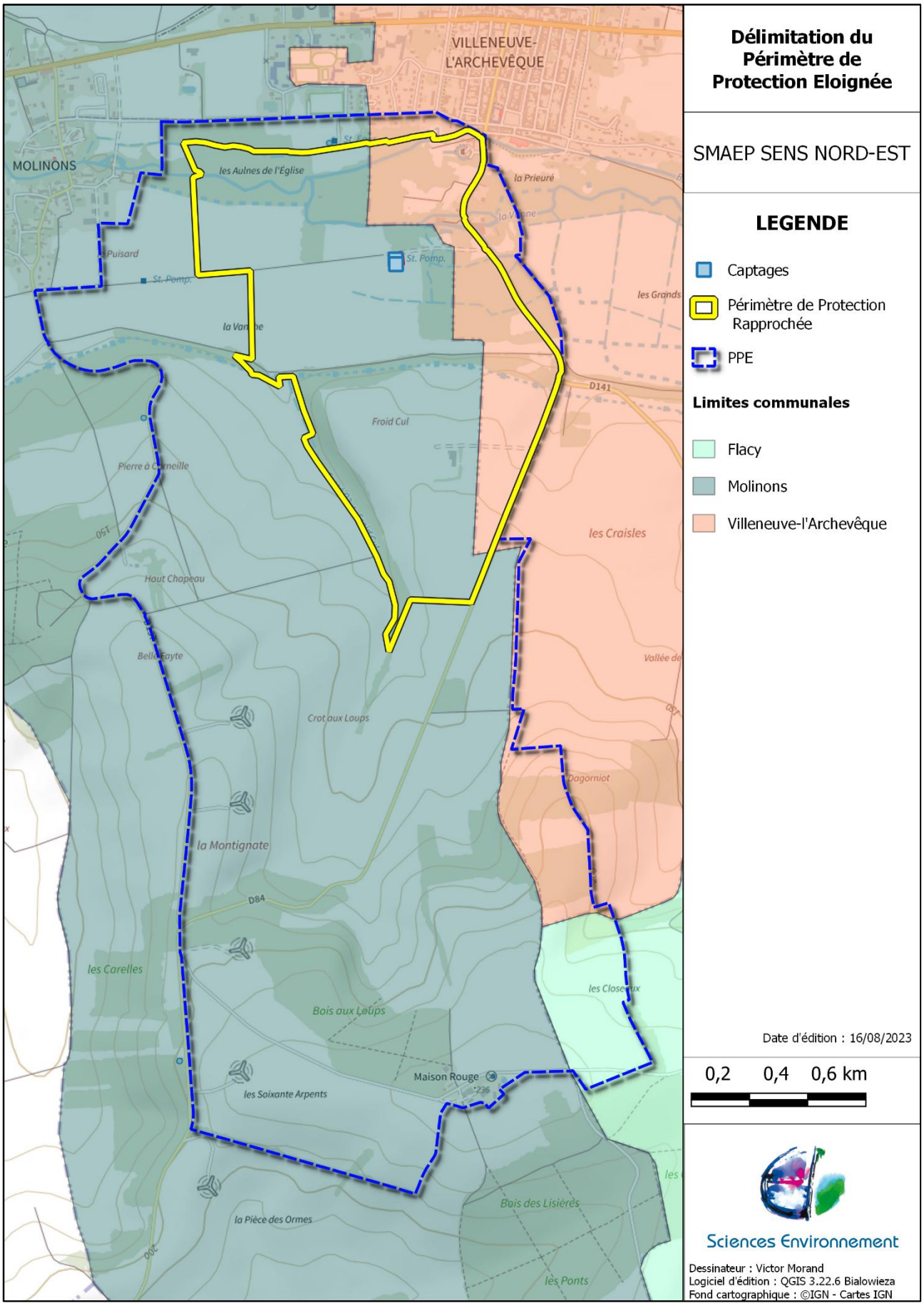

Figure 1 : position et délimitation du PPE en fonction des limites communales.

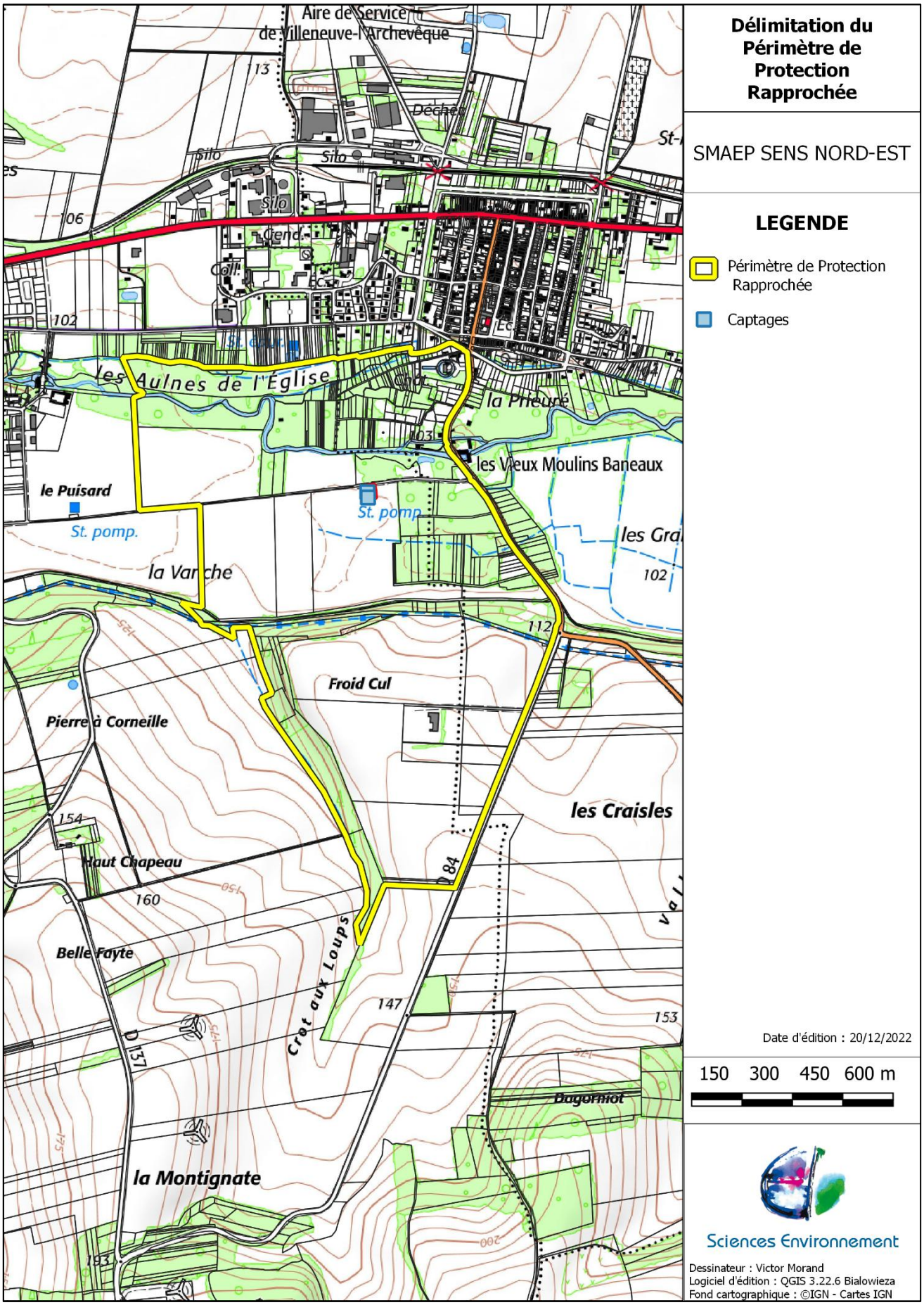

Figure 2 : position des parcelles situées à l'intérieur et autour du périmètre de protection rapprochée sur fond de carte IGN.

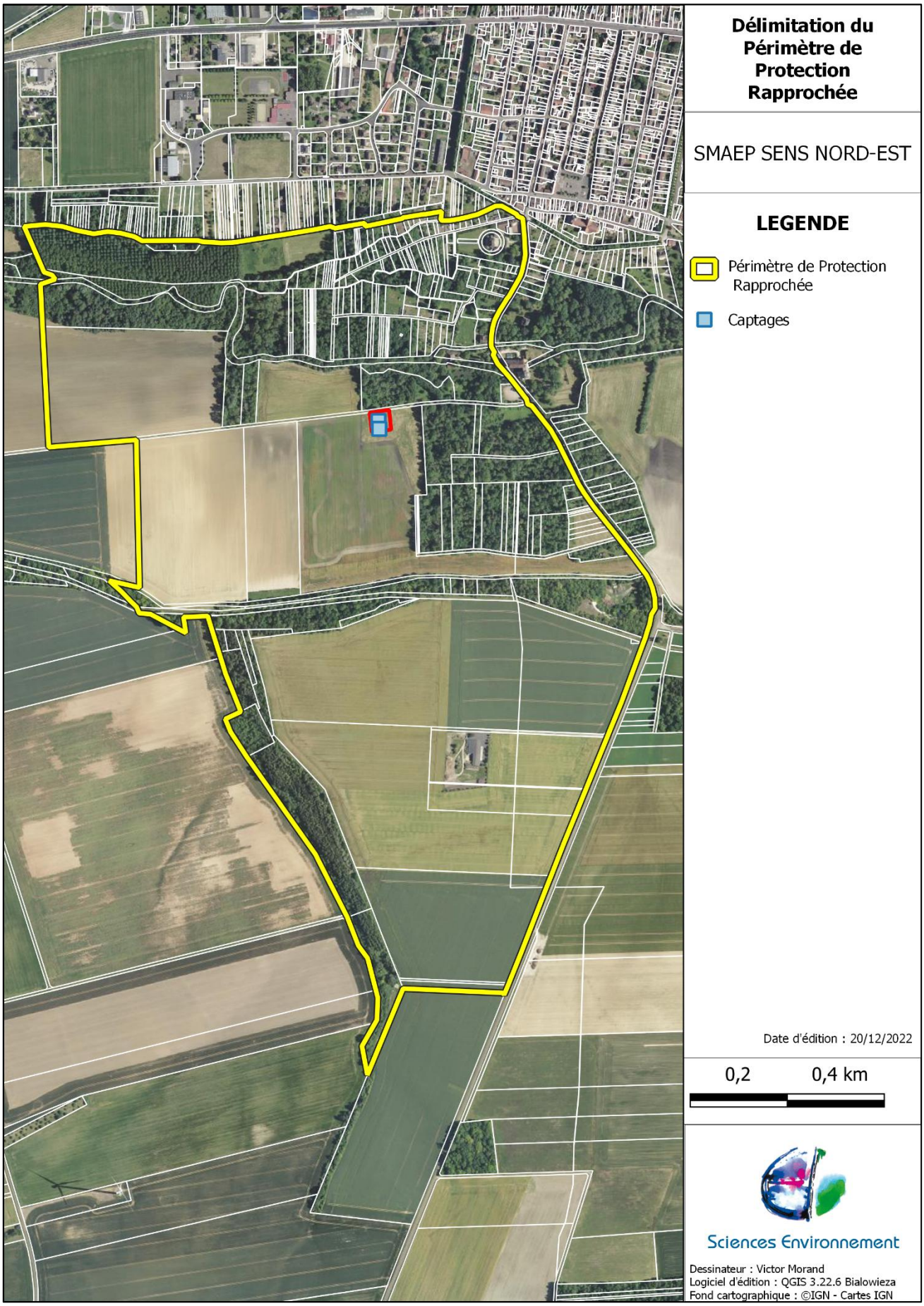

Figure 3 : position des parcelles situées à l'intérieur et autour du périmètre de protection rapprochées sur fond de photo satellite.

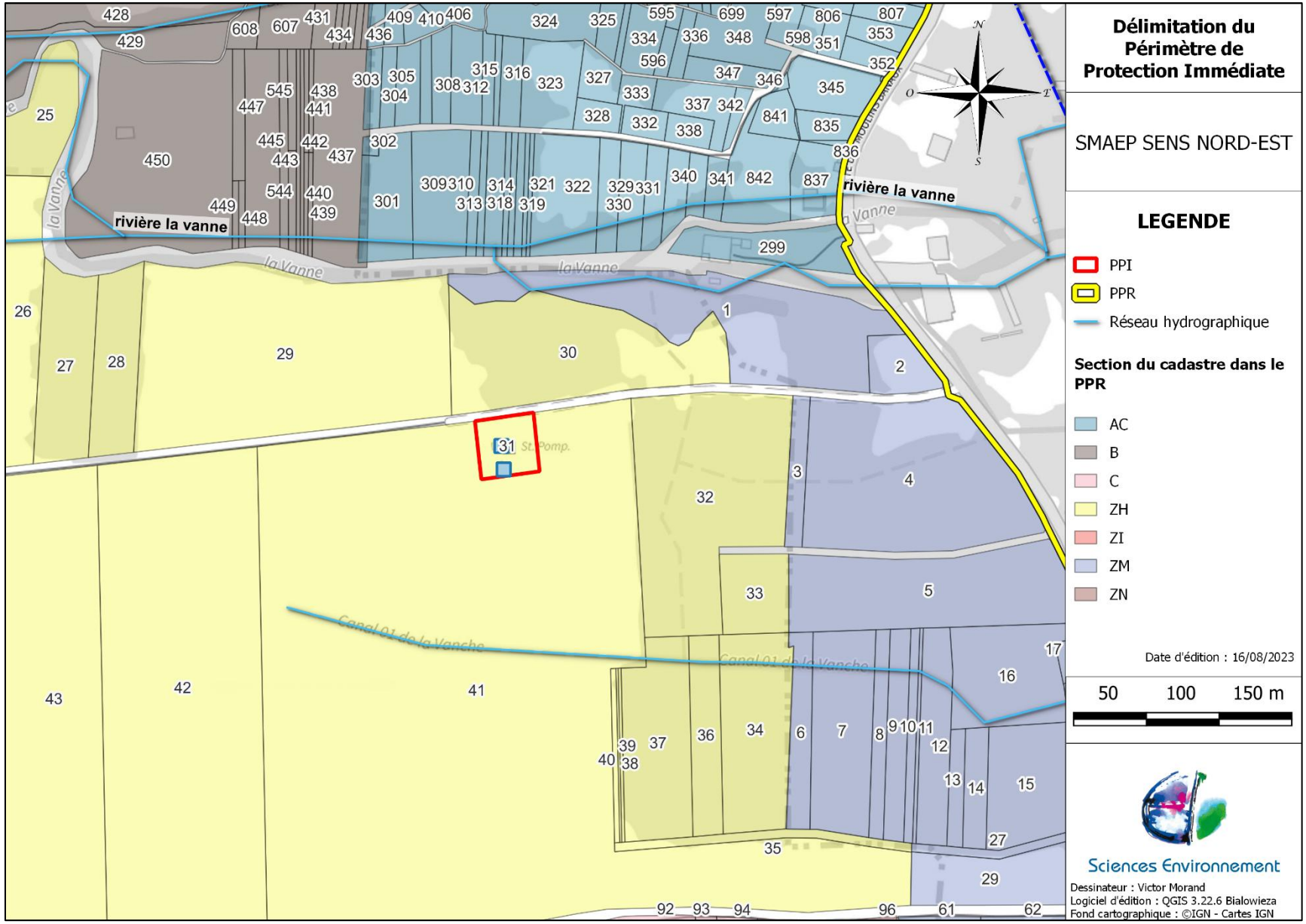

Figure 4 : position et délimitation du PPI sur fond cadastral.

ETAT PARCELLAIRE

Périmètre	Section	N°parcelle	Lieu-dit	Commune	Superficie concernée de la parcelle	Superficie totale de la parcelle	Nature du bien	Nom	Adresse	Code postal	Ville
Rapprochée	AC	299	RTE DES MOULINS BANAUX	VILLENEUVE L'ARCHEVÊQUE	00 ha 29 a 30 ca	00 ha 29 a 30 ca	Propriétaire/Indivision	SICARD Gilbert	15 rte des moulins banaux	89190	VILLENEUVE L'ARCHEVÊQUE
Rapprochée	AC	299	RTE DES MOULINS BANAUX	VILLENEUVE L'ARCHEVÊQUE	00 ha 29 a 30 ca	00 ha 29 a 30 ca	Propriétaire/Indivision	SICARD Claudine	15 rte des moulins banaux	89190	VILLENEUVE L'ARCHEVÊQUE
Rapprochée	AC	301	LE CORTY BAUDET	VILLENEUVE L'ARCHEVÊQUE	00 ha 29 a 60 ca	00 ha 29 a 60 ca	Propriétaire	BEZINE Marie-France	55 rue du bout de bas	76740	SOTTEVILLE-SUR-MER
Rapprochée	AC	302	LE CORTY BAUDET	VILLENEUVE L'ARCHEVÊQUE	00 ha 01 a 40 ca	00 ha 01 a 40 ca	Propriétaire/Indivision	SICARD Gilbert	15 rte des moulins banaux	89190	VILLENEUVE L'ARCHEVÊQUE
Rapprochée	AC	302	LE CORTY BAUDET	VILLENEUVE L'ARCHEVÊQUE	00 ha 01 a 40 ca	00 ha 01 a 40 ca	Propriétaire/Indivision	SICARD Claudine	15 rte des moulins banaux	89190	VILLENEUVE L'ARCHEVÊQUE
Rapprochée	AC	303	LE CORTY BAUDET	VILLENEUVE L'ARCHEVÊQUE	00 ha 06 a 10 ca	00 ha 06 a 10 ca	Propriétaire/Indivision	SICARD Gilbert	15 rte des moulins banaux	89190	VILLENEUVE L'ARCHEVÊQUE
Rapprochée	AC	303	LE CORTY BAUDET	VILLENEUVE L'ARCHEVÊQUE	00 ha 06 a 10 ca	00 ha 06 a 10 ca	Propriétaire/Indivision	SICARD Claudine	15 rte des moulins banaux	89190	VILLENEUVE L'ARCHEVÊQUE
Rapprochée	AC	304	LE CORTY BAUDET	VILLENEUVE L'ARCHEVÊQUE	00 ha 05 a 60 ca	00 ha 05 a 60 ca	Propriétaire	BEZINE Marie-France	55 rue du bout de bas	76740	SOTTEVILLE-SUR-MER
Rapprochée	AC	305	LE CORTY BAUDET	VILLENEUVE L'ARCHEVÊQUE	00 ha 09 a 20 ca	00 ha 09 a 20 ca	Propriétaire	THIESSON Claude	5 rte de Marrault	89200	MAGNY
Rapprochée	AC	306	LE CORTY BAUDET	VILLENEUVE L'ARCHEVÊQUE	00 ha 04 a 40 ca	00 ha 04 a 40 ca	Propriétaire	GERMAIN Françoise Andrée Charlotte	10 All des Prés Fleuris	18000	BOURGES
Rapprochée	AC	308	LE CORTY BAUDET	VILLENEUVE L'ARCHEVÊQUE	00 ha 08 a 60 ca	00 ha 08 a 60 ca	Usufruitier	CHEVALIER Gilbert	16 rte nationale	10160	SAINT BENOIST SUR VANNE
Rapprochée	AC	308	LE CORTY BAUDET	VILLENEUVE L'ARCHEVÊQUE	00 ha 08 a 60 ca	00 ha 08 a 60 ca	Nu propriétaire	CHEVALIER Eric	16 rte nationale	10160	SAINT BENOIST SUR VANNE
Rapprochée	AC	309	LE CORTY BAUDET	VILLENEUVE L'ARCHEVÊQUE	00 HA 33 A 90 CA	00 HA 33 A 90 CA	Propriétaire/Indivision	RENAULT MICHEL	LES TOURETTES BAT A3 ET G1 5 AVENUE DOCTEUR MAURICE DELAY	64100	BAYONNE
Rapprochée	AC	309	LE CORTY BAUDET	VILLENEUVE L'ARCHEVÊQUE	00 HA 33 A 90 CA	00 HA 33 A 90 CA	Propriétaire/Indivision	RENAULT Daniel	FOUCHY 25 RUE DES TEMPLIERS	10600	LA CHAPELLE SAINT LUC
Rapprochée	AC	310	LE CORTY BAUDET	VILLENEUVE L'ARCHEVÊQUE	00 ha 06 a 30 ca	00 ha 06 a 30 ca	Usufruitier	CHEVALIER Gilbert	16 rte nationale	10160	SAINT BENOIST SUR VANNE
Rapprochée	AC	310	LE CORTY BAUDET	VILLENEUVE L'ARCHEVÊQUE	00 ha 06 a 30 ca	00 ha 06 a 30 ca	Nu propriétaire	CHEVALIER Eric	16 rte nationale	10160	SAINT BENOIST SUR VANNE
Rapprochée	AC	311	LE CORTY BAUDET	VILLENEUVE L'ARCHEVÊQUE	00 ha 14 a 10 ca	00 ha 14 a 10 ca	Propriétaire/Indivision	DERVOUT Jackie	27 rue Camille Desmoulins	89190	VILLENEUVE L'ARCHEVÊQUE
Rapprochée	AC	311	LE CORTY BAUDET	VILLENEUVE L'ARCHEVÊQUE	00 ha 14 a 10 ca	00 ha 14 a 10 ca	Propriétaire/Indivision	DERVOUT Eric	43 rue Viville	60530	NEUILLY EN THELLE
Rapprochée	AC	311	LE CORTY BAUDET	VILLENEUVE L'ARCHEVÊQUE	00 ha 14 a 10 ca	00 ha 14 a 10 ca	Propriétaire/Indivision	DERVOUT Olivier	64 rue Pasteur	92150	SURESNES
Rapprochée	AC	312	LE CORTY BAUDET	VILLENEUVE L'ARCHEVÊQUE	00 ha 05 a 20 ca	00 ha 05 a 20 ca	Propriétaire	HENDRICKX Philippe	6 rue Forraine	89190	MOLINONS
Rapprochée	AC	313	LE CORTY BAUDET	VILLENEUVE L'ARCHEVÊQUE	00 ha 03 a 90 ca	00 ha 03 a 90 ca	Propriétaire/Indivision	DERVOUT Jackie	27 rue Camille Desmoulins	89190	VILLENEUVE L'ARCHEVÊQUE
Rapprochée	AC	313	LE CORTY BAUDET	VILLENEUVE L'ARCHEVÊQUE	00 ha 03 a 90 ca	00 ha 03 a 90 ca	Propriétaire/Indivision	DERVOUT Eric	43 rue Viville	60530	NEUILLY EN THELLE
Rapprochée	AC	313	LE CORTY BAUDET	VILLENEUVE L'ARCHEVÊQUE	00 ha 03 a 90 ca	00 ha 03 a 90 ca	Propriétaire/Indivision	DERVOUT Olivier	64 rue Pasteur	92150	SURESNES
Rapprochée	AC	314	LE CORTY BAUDET	VILLENEUVE L'ARCHEVÊQUE	00 ha 10 a 30 ca	00 ha 10 a 30 ca	Propriétaire	VAJOU Jean Louis	18B rue de l'érable	89320	LES VALLES DE LA VANNE

Périmètre	Section	N°parcelle	Lieu-dit	Commune	Superficie concernée de la parcelle	Superficie totale de la parcelle	Nature du bien	Nom	Adresse	Code postal	Ville
Rapprochée	AC	315	LE CORTY BAUDET	VILLENEUVE L'ARCHEVÊQUE	00 ha 02 a 80 ca	00 ha 02 a 80 ca	Propriétaire/Indivision	SICARD Gilbert	15 rte des moulins banaux	89190	VILLENEUVE L'ARCHEVÊQUE
Rapprochée	AC	315	LE CORTY BAUDET	VILLENEUVE L'ARCHEVÊQUE	00 ha 02 a 80 ca	00 ha 02 a 80 ca	Propriétaire/Indivision	SICARD Claudine	15 rte des moulins banaux	89190	VILLENEUVE L'ARCHEVÊQUE
Rapprochée	AC	316	LE CORTY BAUDET	VILLENEUVE L'ARCHEVÊQUE	00 ha 08 a 80 ca	00 ha 08 a 80 ca	Propriétaire/Indivision	PRUNIER Delphine		77114	GOUAIX
Rapprochée	AC	316	LE CORTY BAUDET	VILLENEUVE L'ARCHEVÊQUE	00 ha 08 a 80 ca	00 ha 08 a 80 ca	Propriétaire/Indivision	COURTOIS Gabriel André	Les Aubins	95820	BRUYERE-SUR-OISE
Rapprochée	AC	317	LE CORTY BAUDET	VILLENEUVE L'ARCHEVÊQUE	00 ha 03 a 70 ca	00 ha 03 a 70 ca	Propriétaire/Succession	LANGLET Daniel Antoine		89190	VILLENEUVE L'ARCHEVÊQUE
Rapprochée	AC	317	LE CORTY BAUDET	VILLENEUVE L'ARCHEVÊQUE	00 ha 03 a 70 ca	00 ha 03 a 70 ca	Propriétaire/Indivision	LANGLET Louise Jeanne	34 rue du Clos le Roi	89100	SENS
Rapprochée	AC	318	LE CORTY BAUDET	VILLENEUVE L'ARCHEVÊQUE	00 ha 03 a 50 ca	00 ha 03 a 50 ca	Propriétaire/Indivision	MOREAU Francine	1 allée Auber	10160	SAINT BENOIST SUR VANNE
Rapprochée	AC	318	LE CORTY BAUDET	VILLENEUVE L'ARCHEVÊQUE	00 ha 03 a 50 ca	00 ha 03 a 50 ca	Propriétaire/Indivision	MOREAU Maryline	32 rte nationale	10160	SAINT BENOIST SUR VANNE
Rapprochée	AC	318	LE CORTY BAUDET	VILLENEUVE L'ARCHEVÊQUE	00 ha 03 a 50 ca	00 ha 03 a 50 ca	Propriétaire/Indivision	MOREAU Rémy	33 rue Estienne d'Orves	77370	NANGIS
Rapprochée	AC	319	LE CORTY BAUDET	VILLENEUVE L'ARCHEVÊQUE	00 ha 04 a 40 ca	00 ha 04 a 40 ca	Propriétaire/Indivision	MOREAU Francine	1 allée Auber	10160	SAINT BENOIST SUR VANNE
Rapprochée	AC	319	LE CORTY BAUDET	VILLENEUVE L'ARCHEVÊQUE	00 ha 04 a 40 ca	00 ha 04 a 40 ca	Propriétaire/Indivision	MOREAU Maryline	32 rte nationale	10160	SAINT BENOIST SUR VANNE
Rapprochée	AC	319	LE CORTY BAUDET	VILLENEUVE L'ARCHEVÊQUE	00 ha 04 a 40 ca	00 ha 04 a 40 ca	Propriétaire/Indivision	MOREAU Rémy	33 rue Estienne d'Orves	77370	NANGIS
Rapprochée	AC	320	LE CORTY BAUDET	VILLENEUVE L'ARCHEVÊQUE	00 ha 02 a 70 ca	00 ha 02 a 70 ca	Propriétaire	JANOT Annick	9 coet er Roue	56740	LOCMARIAQUER
Rapprochée	AC	321	LE CORTY BAUDET	VILLENEUVE L'ARCHEVÊQUE	00 ha 02 a 20 ca	00 ha 02 a 20 ca	Propriétaire	JANOT Annick	9 coet er Roue	56740	LOCMARIAQUER
Rapprochée	AC	322	LE CORTY BAUDET	VILLENEUVE L'ARCHEVÊQUE	00 ha 37 a 20 ca	00 ha 37 a 20 ca	Propriétaire	JANOT Annick	9 coet er Roue	56740	LOCMARIAQUER
Rapprochée	AC	323	LE CORTY BAUDET	VILLENEUVE L'ARCHEVÊQUE	00 ha 23 a 70 ca	00 ha 23 a 70 ca	Propriétaire/Indivision	GUERREY Fabien	14 Av Jean Jaurès	89190	VILLENEUVE L'ARCHEVÊQUE
Rapprochée	AC	323	LE CORTY BAUDET	VILLENEUVE L'ARCHEVÊQUE	00 ha 23 a 70 ca	00 ha 23 a 70 ca	Propriétaire/Indivision	GUERREY Stéphanie	14 Av Jean Jaurès	89190	VILLENEUVE L'ARCHEVÊQUE
Rapprochée	AC	324	LE CORTY BAUDET	VILLENEUVE L'ARCHEVÊQUE	00 ha 22 a 30 ca	00 ha 22 a 30 ca	Propriétaire	MICHEL Etienne	380 rue Trempasse	13860	PEYROLLES-EN-PROVENCE
Rapprochée	AC	325	LE CORTY BAUDET	VILLENEUVE L'ARCHEVÊQUE	00 ha 06 a 30 ca	00 ha 06 a 30 ca	Propriétaire	MICHEL Etienne	380 rue Trempasse	13860	PEYROLLES-EN-PROVENCE
Rapprochée	AC	325	LE CORTY BAUDET	VILLENEUVE L'ARCHEVÊQUE	00 ha 06 a 30 ca	00 ha 06 a 30 ca	Propriétaire	FOURCAUT Bernadette	2 rue des Chaumières	10120	SAINT ANDRE LES VERGERS
Rapprochée	AC	326	LE CORTY BAUDET	VILLENEUVE L'ARCHEVÊQUE	00 ha 02 a 00 ca	00 ha 02 a 00 ca	Propriétaire	MICHEL Etienne	380 rue Trempasse	13860	PEYROLLES-EN-PROVENCE
Rapprochée	AC	327	LE CORTY BAUDET	VILLENEUVE L'ARCHEVÊQUE	00 ha 08 a 60 ca	00 ha 08 a 60 ca	Propriétaire/Indivision	GUERREY Fabien	14 Av Jean Jaurès	89190	VILLENEUVE L'ARCHEVÊQUE
Rapprochée	AC	327	LE CORTY BAUDET	VILLENEUVE L'ARCHEVÊQUE	00 ha 08 a 60 ca	00 ha 08 a 60 ca	Propriétaire/Indivision	GUERREY Stéphanie	14 Av Jean Jaurès	89190	VILLENEUVE L'ARCHEVÊQUE
Rapprochée	AC	328	LE CORTY BAUDET	VILLENEUVE L'ARCHEVÊQUE	00 ha 06 a 70 ca	00 ha 06 a 70 ca	Propriétaire/Indivision	KROL Michel	40 rue Emile Zola	89190	VILLENEUVE L'ARCHEVÊQUE
Rapprochée	AC	328	LE CORTY BAUDET	VILLENEUVE L'ARCHEVÊQUE	00 ha 06 a 70 ca	00 ha 06 a 70 ca	Propriétaire/Indivision	KROL Janine	40 rue Emile Zola	89190	VILLENEUVE L'ARCHEVÊQUE
Rapprochée	AC	329	LE CORTY BAUDET	VILLENEUVE L'ARCHEVÊQUE	00 ha 11 a 30 ca	00 ha 11 a 30 ca	Propriétaire/Indivision	BRULE Isabelle Perrine Marie	1 rue Eugène Ringuet	94160	SAINT MANDE

Périmètre	Section	N°parcelle	Lieu-dit	Commune	Superficie concernée de la parcelle	Superficie totale de la parcelle	Nature du bien	Nom	Adresse	Code postal	Ville
Rapprochée	AC	329	LE CORTY BAUDET	VILLENEUVE L'ARCHEVÊQUE	00 ha 11 a 30 ca	00 ha 11 a 30 ca	Propriétaire/Indivision	BRULE Georges Emile Jean	32 rue Chardon Lagache	75016	PARIS
Rapprochée	AC	329	LE CORTY BAUDET	VILLENEUVE L'ARCHEVÊQUE	00 ha 11 a 30 ca	00 ha 11 a 30 ca	Propriétaire/Indivision	FERMAND Sabine	19 Av Daumesnil	94160	SAINT MANDE
Rapprochée	AC	329	LE CORTY BAUDET	VILLENEUVE L'ARCHEVÊQUE	00 ha 11 a 30 ca	00 ha 11 a 30 ca	Propriétaire/Indivision	BRULE Jean Marcel	9 rue de Cernay	67100	STRASBOURG
Rapprochée	AC	329	LE CORTY BAUDET	VILLENEUVE L'ARCHEVÊQUE	00 ha 11 a 30 ca	00 ha 11 a 30 ca	Propriétaire/Indivision	BRULE Blandine Elisabeth Renee	Fontanille et les Meneyrol	7190	SAINT GENEST LA CHAMP
Rapprochée	AC	330	LE CORTY BAUDET	VILLENEUVE L'ARCHEVÊQUE	00 ha 13 a 00 ca	00 ha 13 a 00 ca	Propriétaire/Indivision	PROKOP Dominique Georges Gabriel	34 rue Paul Bert	89190	VILLENEUVE L'ARCHEVÊQUE
Rapprochée	AC	330	LE CORTY BAUDET	VILLENEUVE L'ARCHEVÊQUE	00 ha 13 a 00 ca	00 ha 13 a 00 ca	Propriétaire/Indivision	MACH Charlotte	34 rue Paul Bert	89190	VILLENEUVE L'ARCHEVÊQUE
Rapprochée	AC	331	LE CORTY BAUDET	VILLENEUVE L'ARCHEVÊQUE	00 ha 10 a 10 ca	00 ha 10 a 10 ca	Propriétaire	POUY Monique	24 av Theodore Rousseau	77000	ROCHETTE
Rapprochée	AC	332	LE CORTY BAUDET	VILLENEUVE L'ARCHEVÊQUE	00 ha 06 a 00 ca	00 ha 06 a 00 ca	Propriétaire	GOULEY Jean Michel	41 rue Paul Bert	89190	VILLENEUVE L'ARCHEVÊQUE
Rapprochée	AC	333	LE CORTY BAUDET	VILLENEUVE L'ARCHEVÊQUE	00 ha 05 a 20 ca	00 ha 05 a 20 ca	Propriétaire/Indivision	DEBRABANDER Xavier	14 place de la liberté	89190	VILLENEUVE L'ARCHEVÊQUE
Rapprochée	AC	333	LE CORTY BAUDET	VILLENEUVE L'ARCHEVÊQUE	00 ha 05 a 20 ca	00 ha 05 a 20 ca	Propriétaire/Indivision	DEBRABANDER Marie	14 place de la liberté	89190	VILLENEUVE L'ARCHEVÊQUE
Rapprochée	AC	334	LE CORTY BAUDET	VILLENEUVE L'ARCHEVÊQUE	00 ha 11 a 40 ca	00 ha 11 a 40 ca	Propriétaire	MICHEL Etienne	380 rue Trempasse	13860	PEYROLLES-EN-PROVENCE
Rapprochée	AC	336	LE CORTY BAUDET	VILLENEUVE L'ARCHEVÊQUE	00 ha 04 a 60 ca	00 ha 04 a 60 ca	Propriétaire	KLAPOWSKI Jean Luc	19 grande rue	10160	RIGNY LE FERRON
Rapprochée	AC	337	LE CORTY BAUDET	VILLENEUVE L'ARCHEVÊQUE	00 ha 14 a 80 ca	00 ha 14 a 80 ca	Propriétaire/Indivision	MENARD Daniel	6 rue Egon Hugenschmidt	89100	SENS
Rapprochée	AC	337	LE CORTY BAUDET	VILLENEUVE L'ARCHEVÊQUE	00 ha 14 a 80 ca	00 ha 14 a 80 ca	Propriétaire/Indivision	BOURG Viviane	6 chemin des Pervenches	89510	VERON
Rapprochée	AC	337	LE CORTY BAUDET	VILLENEUVE L'ARCHEVÊQUE	00 ha 14 a 80 ca	00 ha 14 a 80 ca	Propriétaire/Indivision	MENARD Guy	48 rue de la Republique	89190	VILLENEUVE L'ARCHEVÊQUE
Rapprochée	AC	338	LE CORTY BAUDET	VILLENEUVE L'ARCHEVÊQUE	00 ha 06 a 40 ca	00 ha 06 a 40 ca	Propriétaire/Indivision	KROL Christian	13 rue Danton	89190	VILLENEUVE L'ARCHEVÊQUE
Rapprochée	AC	338	LE CORTY BAUDET	VILLENEUVE L'ARCHEVÊQUE	00 ha 06 a 40 ca	00 ha 06 a 40 ca	Propriétaire/Indivision	KROL Géraldine	13 rue Danton	89190	VILLENEUVE L'ARCHEVÊQUE
Rapprochée	AC	339	LE CORTY BAUDET	VILLENEUVE L'ARCHEVÊQUE	00 ha 08 a 20 ca	00 ha 08 a 20 ca	Propriétaire/Indivision	SICARD Gilbert	15 rte des moulins banaux	89190	VILLENEUVE L'ARCHEVÊQUE
Rapprochée	AC	339	LE CORTY BAUDET	VILLENEUVE L'ARCHEVÊQUE	00 ha 08 a 20 ca	00 ha 08 a 20 ca	Propriétaire/Indivision	SICARD Claudine	15 rte des moulins banaux	89190	VILLENEUVE L'ARCHEVÊQUE
Rapprochée	AC	340	LE CORTY BAUDET	VILLENEUVE L'ARCHEVÊQUE	00 ha 05 a 40 ca	00 ha 05 a 40 ca	Propriétaire/Indivision	SICARD Gilbert	15 rte des moulins banaux	89190	VILLENEUVE L'ARCHEVÊQUE
Rapprochée	AC	341	LE CORTY BAUDET	VILLENEUVE L'ARCHEVÊQUE	00 ha 05 a 80 ca	00 ha 05 a 80 ca	Propriétaire/Indivision	SICARD Gilbert	15 rte des moulins banaux	89190	VILLENEUVE L'ARCHEVÊQUE
Rapprochée	AC	341	LE CORTY BAUDET	VILLENEUVE L'ARCHEVÊQUE	00 ha 05 a 80 ca	00 ha 05 a 80 ca	Propriétaire/Indivision	SICARD Claudine	15 rte des moulins banaux	89190	VILLENEUVE L'ARCHEVÊQUE
Rapprochée	AC	342	LE CORTY BAUDET	VILLENEUVE L'ARCHEVÊQUE	00 ha 03 a 80 ca	00 ha 03 a 80 ca	Propriétaire/Indivision	PROKOP Dominique Georges Gabriel	34 rue Paul Bert	89190	VILLENEUVE L'ARCHEVÊQUE
Rapprochée	AC	342	LE CORTY BAUDET	VILLENEUVE L'ARCHEVÊQUE	00 ha 03 a 80 ca	00 ha 03 a 80 ca	Propriétaire/Indivision	MACH Charlotte	34 rue Paul Bert	89190	VILLENEUVE L'ARCHEVÊQUE
Rapprochée	AC	345	LA GRENOUILLIERE	VILLENEUVE L'ARCHEVÊQUE	00 ha 20 a 00 ca	00 ha 20 a 00 ca	Usufruitier	LEPERLIER Patrick Guy	5 rte des moulins banaux	89190	VILLENEUVE L'ARCHEVÊQUE
Rapprochée	AC	345	LA GRENOUILLIERE	VILLENEUVE L'ARCHEVÊQUE	00 ha 20 a 00 ca	00 ha 20 a 00 ca	Usufruitier	CLEMANCON LEPERLIER Virginie	52 rue du Faubourg Saint Honoré	75008	PARIS

Périmètre	Section	N°parcelle	Lieu-dit	Commune	Superficie concernée de la parcelle	Superficie totale de la parcelle	Nature du bien	Nom	Adresse	Code postal	Ville
Rapprochée	AC	346	LA GRENOUILLIERE	VILLENEUVE L'ARCHEVÊQUE	00 ha 00 a 70 ca	00 ha 00 a 70 ca	Propriétaire/Indivision	Com Commune de Villeneuve l'Archevêque	Mairie	89190	VILLENEUVE L'ARCHEVÊQUE
Rapprochée	AC	347	LA GRENOUILLIERE	VILLENEUVE L'ARCHEVÊQUE	00 ha 09 a 40 ca	00 ha 09 a 40 ca	Propriétaire/Indivision	MORAND Marcel	32 rue du Champ du Four	10320	BOUILLY
Rapprochée	AC	347	LA GRENOUILLIERE	VILLENEUVE L'ARCHEVÊQUE	00 ha 09 a 40 ca	00 ha 09 a 40 ca	Propriétaire/Indivision	MORAND Suzanne Gabrielle Clémence		89190	VILLENEUVE L'ARCHEVÊQUE
Rapprochée	AC	348	LA GRENOUILLIERE	VILLENEUVE L'ARCHEVÊQUE	00 ha 23 a 60 ca	00 ha 23 a 60 ca	Usufruitier	LEPERLIER Patrick Guy	5 rte des moulins banaux	89190	VILLENEUVE L'ARCHEVÊQUE
Rapprochée	AC	348	LA GRENOUILLIERE	VILLENEUVE L'ARCHEVÊQUE	00 ha 23 a 60 ca	00 ha 23 a 60 ca	Nu propriétaire	CLEMANCON LEPERLIER Virginie	52 rue du Faubourg Saint Honoré	75008	PARIS
Rapprochée	AC	351	LA GRENOUILLIERE	VILLENEUVE L'ARCHEVÊQUE	00 ha 05 a 00 ca	00 ha 05 a 00 ca	Usufruitier	LEPERLIER Patrick Guy	5 rte des moulins banaux	89190	VILLENEUVE L'ARCHEVÊQUE
Rapprochée	AC	351	LA GRENOUILLIERE	VILLENEUVE L'ARCHEVÊQUE	00 ha 05 a 00 ca	00 ha 05 a 00 ca	Nu propriétaire	CLEMANCON LEPERLIER Virginie	52 rue du Faubourg Saint Honoré	75008	PARIS
Rapprochée	AC	352	LA GRENOUILLIERE	VILLENEUVE L'ARCHEVÊQUE	00 ha 06 a 30 ca	00 ha 06 a 30 ca	Usufruitier	LEPERLIER Patrick Guy	5 rte des moulins banaux	89190	VILLENEUVE L'ARCHEVÊQUE
Rapprochée	AC	352	LA GRENOUILLIERE	VILLENEUVE L'ARCHEVÊQUE	00 ha 06 a 30 ca	00 ha 06 a 30 ca	Nu propriétaire	CLEMANCON LEPERLIER Virginie	52 rue du Faubourg Saint Honoré	75008	PARIS
Rapprochée	AC	353	LA GRENOUILLIERE	VILLENEUVE L'ARCHEVÊQUE	00 ha 07 a 00 ca	00 ha 07 a 00 ca	Usufruitier	LEPERLIER Patrick Guy	5 rte des moulins banaux	89190	VILLENEUVE L'ARCHEVÊQUE
Rapprochée	AC	353	LA GRENOUILLIERE	VILLENEUVE L'ARCHEVÊQUE	00 ha 07 a 00 ca	00 ha 07 a 00 ca	Nu propriétaire	CLEMANCON LEPERLIER Virginie	52 rue du Faubourg Saint Honoré	75008	PARIS
Rapprochée	AC	355	LA GRENOUILLIERE	VILLENEUVE L'ARCHEVÊQUE	00 ha 02 a 00 ca	00 ha 02 a 00 ca	Usufruitier	LEPERLIER Patrick Guy	5 rte des moulins banaux	89190	VILLENEUVE L'ARCHEVÊQUE
Rapprochée	AC	355	LA GRENOUILLIERE	VILLENEUVE L'ARCHEVÊQUE	00 ha 02 a 00 ca	00 ha 02 a 00 ca	Nu propriétaire	CLEMANCON LEPERLIER Virginie	52 rue du Faubourg Saint Honoré	75008	PARIS
Rapprochée	AC	356	LA GRENOUILLIERE	VILLENEUVE L'ARCHEVÊQUE	00 ha 01 a 60 ca	00 ha 01 a 60 ca	Usufruitier	LEPERLIER Patrick Guy	5 rte des moulins banaux	89190	VILLENEUVE L'ARCHEVÊQUE
Rapprochée	AC	356	LA GRENOUILLIERE	VILLENEUVE L'ARCHEVÊQUE	00 ha 01 a 60 ca	00 ha 01 a 60 ca	Nu propriétaire	CLEMANCON LEPERLIER Virginie	52 rue du Faubourg Saint Honoré	75008	PARIS
Rapprochée	AC	357	LA GRENOUILLIERE	VILLENEUVE L'ARCHEVÊQUE	00 ha 01 a 50 ca	00 ha 01 a 50 ca	Usufruitier	LEPERLIER Patrick Guy	5 rte des moulins banaux	89190	VILLENEUVE L'ARCHEVÊQUE
Rapprochée	AC	357	LA GRENOUILLIERE	VILLENEUVE L'ARCHEVÊQUE	00 ha 01 a 50 ca	00 ha 01 a 50 ca	Nu propriétaire	CLEMANCON LEPERLIER Virginie	52 rue du Faubourg Saint Honoré	75008	PARIS
Rapprochée	AC	358	LA GRENOUILLIERE	VILLENEUVE L'ARCHEVÊQUE	00 ha 09 a 30 ca	00 ha 09 a 30 ca	Usufruitier	LEPERLIER Patrick Guy	5 rte des moulins banaux	89190	VILLENEUVE L'ARCHEVÊQUE
Rapprochée	AC	358	LA GRENOUILLIERE	VILLENEUVE L'ARCHEVÊQUE	00 ha 09 a 30 ca	00 ha 09 a 30 ca	Nu propriétaire	CLEMANCON LEPERLIER Virginie	52 rue du Faubourg Saint Honoré	75008	PARIS
Rapprochée	AC	359	LA GRENOUILLIERE	VILLENEUVE L'ARCHEVÊQUE	00 ha 10 a 30 ca	00 ha 10 a 30 ca	Usufruitier	LEPERLIER Patrick Guy	5 rte des moulins banaux	89190	VILLENEUVE L'ARCHEVÊQUE
Rapprochée	AC	359	LA GRENOUILLIERE	VILLENEUVE L'ARCHEVÊQUE	00 ha 10 a 30 ca	00 ha 10 a 30 ca	Nu propriétaire	CLEMANCON LEPERLIER Virginie	52 rue du Faubourg Saint Honoré	75008	PARIS
Rapprochée	AC	360	LA GRENOUILLIERE	VILLENEUVE L'ARCHEVÊQUE	00 ha 02 a 00 ca	00 ha 02 a 00 ca	Propriétaire	CALBA CHAMBERT Corinne	87 rue de Bourrassol	31300	TOULOUSE
Rapprochée	AC	362	LAMOTHE	VILLENEUVE L'ARCHEVÊQUE	00 ha 02 a 70 ca	00 ha 02 a 70 ca	Usufruitier	LEPERLIER Patrick Guy	5 rte des moulins banaux	89190	VILLENEUVE L'ARCHEVÊQUE
Rapprochée	AC	362	LAMOTHE	VILLENEUVE L'ARCHEVÊQUE	00 ha 02 a 70 ca	00 ha 02 a 70 ca	Nu propriétaire	CLEMANCON LEPERLIER Virginie	52 rue du Faubourg Saint Honoré	75008	PARIS
Rapprochée	AC	363	LAMOTHE	VILLENEUVE L'ARCHEVÊQUE	00 ha 01 a 40 ca	00 ha 01 a 40 ca	Usufruitier	MALLET Elise	6 rue du Cygne	91080	EVRY-COURCORONNES
Rapprochée	AC	363	LAMOTHE	VILLENEUVE L'ARCHEVÊQUE	00 ha 01 a 40 ca	00 ha 01 a 40 ca	Nu propriétaire/Indivision	BOUGEARD Morgan	55 rue Ernest Renan	95100	ARGENTEUIL

Périmètre	Section	N°parcelle	Lieu-dit	Commune	Superficie concernée de la parcelle	Superficie totale de la parcelle	Nature du bien	Nom	Adresse	Code postal	Ville
Rapprochée	AC	363	LAMOTHE	VILLENEUVE L'ARCHEVÊQUE	00 ha 01 a 40 ca	00 ha 01 a 40 ca	Nu propriétaire/Indivision	BOUGEARD Esteban	55 rue Ernest Renan	95100	ARGENTEUIL
Rapprochée	AC	363	LAMOTHE	VILLENEUVE L'ARCHEVÊQUE	00 ha 01 a 40 ca	00 ha 01 a 40 ca	Nu propriétaire/Indivision	MALLET Philippe	7 place Copernic	91080	EVRY-COURCORONNES
Rapprochée	AC	363	LAMOTHE	VILLENEUVE L'ARCHEVÊQUE	00 ha 01 a 40 ca	00 ha 01 a 40 ca	Nu propriétaire/Indivision	MALLET Pierre	29 rue du Vallon	30900	NIMES
Rapprochée	AC	365	RUE DANTON	VILLENEUVE L'ARCHEVÊQUE	00 ha 12 a 80 ca	00 ha 12 a 80 ca	Usufruitier	LEPERLIER Patrick Guy	5 rte des moulins banaux	89190	VILLENEUVE L'ARCHEVÊQUE
Rapprochée	AC	365	RUE DANTON	VILLENEUVE L'ARCHEVÊQUE	00 ha 12 a 80 ca	00 ha 12 a 80 ca	Nu propriétaire	CLEMANCON LEPERLIER Virginie	52 rue du Faubourg Saint Honoré	75008	PARIS
Rapprochée	AC	366	RUE DANTON	VILLENEUVE L'ARCHEVÊQUE	00 ha 67 a 40 ca	00 ha 67 a 40 ca	Usufruitier	LEPERLIER Patrick Guy	5 rte des moulins banaux	89190	VILLENEUVE L'ARCHEVÊQUE
Rapprochée	AC	366	RUE DANTON	VILLENEUVE L'ARCHEVÊQUE	00 ha 67 a 40 ca	00 ha 67 a 40 ca	Nu propriétaire	CLEMANCON LEPERLIER Virginie	52 rue du Faubourg Saint Honoré	75008	PARIS
Rapprochée	AC	368	LAMOTHE	VILLENEUVE L'ARCHEVÊQUE	00 ha 06 a 00 ca	00 ha 06 a 00 ca	Propriétaire	DUPRE Marie Noelle	1 rue DANTON	89190	VILLENEUVE L'ARCHEVÊQUE
Rapprochée	AC	369	LAMOTHE	VILLENEUVE L'ARCHEVÊQUE	00 ha 06 a 60 ca	00 ha 06 a 60 ca	Propriétaire/Indivision	BLANCHON Jean Louis	4 rue Carnot	89190	VILLENEUVE L'ARCHEVÊQUE
Rapprochée	AC	369	LAMOTHE	VILLENEUVE L'ARCHEVÊQUE	00 ha 06 a 60 ca	00 ha 06 a 60 ca	Propriétaire/Indivision	BLANCHON Jacqueline	4 rue Carnot	89190	VILLENEUVE L'ARCHEVÊQUE
Rapprochée	AC	370	LAMOTHE	VILLENEUVE L'ARCHEVÊQUE	00 ha 03 a 30 ca	00 ha 03 a 30 ca	Usufruitier	PETERNOTTE Ghislaine	6 rue Pierre Moreau	89190	VILLENEUVE L'ARCHEVÊQUE
Rapprochée	AC	370	LAMOTHE	VILLENEUVE L'ARCHEVÊQUE	00 ha 03 a 30 ca	00 ha 03 a 30 ca	Nu propriétaire	PETERNOTTE Benjamin	35 Avenue des Montils	37400	AMBOISE
Rapprochée	AC	371	LAMOTHE	VILLENEUVE L'ARCHEVÊQUE	00 ha 03 a 10 ca	00 ha 03 a 10 ca	Propriétaire/Indivision	VANHOVE Marcelle	4 rte des moulins banaux	89190	VILLENEUVE L'ARCHEVÊQUE
Rapprochée	AC	371	LAMOTHE	VILLENEUVE L'ARCHEVÊQUE	00 ha 03 a 10 ca	00 ha 03 a 10 ca	Propriétaire/Indivision	VANHOVE Claudine	10 rue du Coignier	89600	GERMIGNY
Rapprochée	AC	371	LAMOTHE	VILLENEUVE L'ARCHEVÊQUE	00 ha 03 a 10 ca	00 ha 03 a 10 ca	Propriétaire/Indivision	VANHOVE Paul	14 avenue Jean Jaurès	78340	CLAYES-SOUS-BOIS
Rapprochée	AC	371	LAMOTHE	VILLENEUVE L'ARCHEVÊQUE	00 ha 03 a 10 ca	00 ha 03 a 10 ca	Propriétaire/Indivision	VANHOVE Françoise Agnès Michelle	44 Paul Linckeufer	10967	BERLIN
Rapprochée	AC	371	LAMOTHE	VILLENEUVE L'ARCHEVÊQUE	00 ha 03 a 10 ca	00 ha 03 a 10 ca	Propriétaire/Indivision	VANHOVE Anny	35 rue Auguste Blanqui	94600	CHOISY LE ROI
Rapprochée	AC	371	LAMOTHE	VILLENEUVE L'ARCHEVÊQUE	00 ha 03 a 10 ca	00 ha 03 a 10 ca	Propriétaire/Indivision	VANHOVE Mickael	28 rte de Joigny	94600	FLEURY LA VALLEE
Rapprochée	AC	372	LAMOTHE	VILLENEUVE L'ARCHEVÊQUE	00 ha 02 a 20 ca	00 ha 02 a 20 ca	Usufruitier	SCHMITT Christophe	6 rue des portes blanches	75018	PARIS
Rapprochée	AC	372	LAMOTHE	VILLENEUVE L'ARCHEVÊQUE	00 ha 02 a 20 ca	00 ha 02 a 20 ca	Nu propriétaire/Indivision	SCHMITT Antoine	1 chemin des Tremblières	41220	SAINT LAURENT NOUAN
Rapprochée	AC	372	LAMOTHE	VILLENEUVE L'ARCHEVÊQUE	00 ha 02 a 20 ca	00 ha 02 a 20 ca	Nu propriétaire/Indivision	SCHMITT Auriane	31 rue Arnoult Crapotte	78700	CONFLANS SAINT HONORINE
Rapprochée	AC	373	LAMOTHE	VILLENEUVE L'ARCHEVÊQUE	00 ha 02 a 40 ca	00 ha 02 a 40 ca	Propriétaire	DAMELINCOURT Liliane Reine	4 rue des Faubourg	89190	FOISSY SUR VANNE
Rapprochée	AC	374	LAMOTHE	VILLENEUVE L'ARCHEVÊQUE	00 ha 02 a 70 ca	00 ha 02 a 70 ca	Propriétaire/Indivision	RENAULT Marie Louise	21 rue Carnot	89190	VILLENEUVE L'ARCHEVÊQUE
Rapprochée	AC	374	LAMOTHE	VILLENEUVE L'ARCHEVÊQUE	00 ha 02 a 70 ca	00 ha 02 a 70 ca	Propriétaire/Indivision	RENAULT Nathalie	6B rte de Baigneaux	89190	VILLENEUVE L'ARCHEVÊQUE
Rapprochée	AC	374	LAMOTHE	VILLENEUVE L'ARCHEVÊQUE	00 ha 02 a 70 ca	00 ha 02 a 70 ca	Propriétaire/Indivision	RENAULT Michel	5 av doc Maurice Delay	64100	BAYONNE
Rapprochée	AC	374	LAMOTHE	VILLENEUVE L'ARCHEVÊQUE	00 ha 02 a 70 ca	00 ha 02 a 70 ca	Propriétaire/Indivision	RENAULT Daniel	25 rue des Templiers	10600	LA CHAPELLE SAINT LUC

Périmètre	Section	N°parcelle	Lieu-dit	Commune	Superficie concernée de la parcelle	Superficie totale de la parcelle	Nature du bien	Nom	Adresse	Code postal	Ville
Rapprochée	AC	374	LAMOTHE	VILLENEUVE L'ARCHEVÊQUE	00 ha 02 a 70 ca	00 ha 02 a 70 ca	Propriétaire/Indivision	RENAULT Anne Marie	1 B rue Courtalon	10000	TROYES
Rapprochée	AC	374	LAMOTHE	VILLENEUVE L'ARCHEVÊQUE	00 ha 02 a 70 ca	00 ha 02 a 70 ca	Propriétaire/Indivision	RENAULT Marie Josée	36 Chemin des Chenevières	10400	FONTAINE MACON
Rapprochée	AC	375	LAMOTHE	VILLENEUVE L'ARCHEVÊQUE	00 ha 01 a 20 ca	00 ha 01 a 20 ca	Propriétaire/Indivision	RENAULT Marie Louise	21 rue Carnot	89190	VILLENEUVE L'ARCHEVÊQUE
Rapprochée	AC	376	LAMOTHE	VILLENEUVE L'ARCHEVÊQUE	00 ha 06 a 40 ca	00 ha 06 a 40 ca	Propriétaire/Indivision	GARCIA GONZALEZ Julio	38 rue Carnot	89190	VILLENEUVE L'ARCHEVÊQUE
Rapprochée	AC	376	LAMOTHE	VILLENEUVE L'ARCHEVÊQUE	00 ha 06 a 40 ca	00 ha 06 a 40 ca	Propriétaire/Indivision	KROL Maria	29 rue Gambetta	89190	VILLENEUVE L'ARCHEVÊQUE
Rapprochée	AC	377	LAMOTHE	VILLENEUVE L'ARCHEVÊQUE	00 HA 05 A 70 CA	00 HA 05 A 70 CA	USUFRUITIER	MALLET ELISE	APT 301 6, RUE DU CYGNE	91080	EVRY COURCOURONNES
Rapprochée	AC	377	LAMOTHE	VILLENEUVE L'ARCHEVÊQUE	00 HA 05 A 70 CA	00 HA 05 A 70 CA	NU PROPRIETAIRE	MALLET PIERRE	29 rue du Vallon	30900	NIMES
Rapprochée	AC	377	LAMOTHE	VILLENEUVE L'ARCHEVÊQUE	00 HA 05 A 70 CA	00 HA 05 A 70 CA	NU PROPRIETAIRE	MALLET Philippe	ATE 7 PLACE COPERNIC	91080	COURCOURONNES
Rapprochée	AC	377	LAMOTHE	VILLENEUVE L'ARCHEVÊQUE	00 HA 05 A 70 CA	00 HA 05 A 70 CA	NU PROPRIETAIRE	BOUGEARD Esteban	55 rue Ernest Renan	95100	ARGENTEUIL
Rapprochée	AC	377	LAMOTHE	VILLENEUVE L'ARCHEVÊQUE	00 HA 05 A 70 CA	00 HA 05 A 70 CA	NU PROPRIETAIRE	BOUGEARD Morgan	4 RUE PHILIPPE DE GIRARD	75010	PARIS
Rapprochée	AC	378	LAMOTHE	VILLENEUVE L'ARCHEVÊQUE	00 ha 10 a 20 ca	00 ha 10 a 20 ca	Propriétaire/Indivision	KROL Jean	25 rue Gambetta	89190	VILLENEUVE L'ARCHEVÊQUE
Rapprochée	AC	378	LAMOTHE	VILLENEUVE L'ARCHEVÊQUE	00 ha 10 a 20 ca	00 ha 10 a 20 ca	Propriétaire/Indivision	BONNET Aline	1 Prom Lamartine	89190	VILLENEUVE L'ARCHEVÊQUE
Rapprochée	AC	379	LAMOTHE	VILLENEUVE L'ARCHEVÊQUE	00 ha 01 a 80 ca	00 ha 01 a 80 ca	Propriétaire	ECK Joseph	Rue Pasteur	89190	VILLENEUVE L'ARCHEVÊQUE
Rapprochée	AC	380	LAMOTHE	VILLENEUVE L'ARCHEVÊQUE	00 ha 03 a 70 ca	00 ha 03 a 70 ca	Propriétaire	GOUDROT Raymonde	1 A rte des Bries	89390	APPOIGNY
Rapprochée	AC	381	LAMOTHE	VILLENEUVE L'ARCHEVÊQUE	00 ha 06 a 20 ca	00 ha 06 a 20 ca	Propriétaire	MALLET Guy	165 b rue d'Alsace Lorraine	89100	SENS
Rapprochée	AC	382	LAMOTHE	VILLENEUVE L'ARCHEVÊQUE	00 ha 04 a 20 ca	00 ha 04 a 20 ca	Usufruitier	LEPERLIER Patrick Guy	5 rte des moulins banaux	89190	VILLENEUVE L'ARCHEVÊQUE
Rapprochée	AC	382	LAMOTHE	VILLENEUVE L'ARCHEVÊQUE	00 ha 04 a 20 ca	00 ha 04 a 20 ca	Nu propriétaire	CLEMANCON LEPERLIER Virginie	52 rue du Faubourg Saint Honoré	75008	PARIS
Rapprochée	AC	383	LAMOTHE	VILLENEUVE L'ARCHEVÊQUE	00 ha 05 a 50 ca	00 ha 05 a 50 ca	Propriétaire/Indivision	Com Commune de Villeneuve l'Archevêque	Mairie	89190	VILLENEUVE L'ARCHEVÊQUE
Rapprochée	AC	384	LAMOTHE	VILLENEUVE L'ARCHEVÊQUE	00 ha 04 a 50 ca	00 ha 04 a 50 ca	Propriétaire/Indivision	SIMONNET Christian	4 rue Camille Desmoulins	89190	VILLENEUVE L'ARCHEVÊQUE
Rapprochée	AC	384	LAMOTHE	VILLENEUVE L'ARCHEVÊQUE	00 ha 04 a 50 ca	00 ha 04 a 50 ca	Propriétaire/Indivision	SIMONNET Karine	4 rue Camille Desmoulins	89190	VILLENEUVE L'ARCHEVÊQUE
Rapprochée	AC	386	LAMOTHE	VILLENEUVE L'ARCHEVÊQUE	00 ha 03 a 90 ca	00 ha 03 a 90 ca	Propriétaire	PETIT André Georges	1 rue du Docteur Dufraigne	77100	MEAUX
Rapprochée	AC	387	LAMOTHE	VILLENEUVE L'ARCHEVÊQUE	00 ha 04 a 90 ca	00 ha 04 a 90 ca	Propriétaire/Indivision	Com Commune de Villeneuve l'Archevêque	Mairie	89190	VILLENEUVE L'ARCHEVÊQUE
Rapprochée	AC	389	LAMOTHE	VILLENEUVE L'ARCHEVÊQUE	00 ha 07 a 30 ca	00 ha 07 a 30 ca	Propriétaire/Indivision	DURRINGER Bernard	1 rue des Vergers	95370	MONTIGNY LES CORMEILLES
Rapprochée	AC	389	LAMOTHE	VILLENEUVE L'ARCHEVÊQUE	00 ha 07 a 30 ca	00 ha 07 a 30 ca	Propriétaire/Indivision	WEIL Françoise	4 rue du Zornhoff	67700	SAVERNE
Rapprochée	AC	390	LAMOTHE	VILLENEUVE L'ARCHEVÊQUE	00 ha 02 a 90 ca	00 ha 02 a 90 ca	Propriétaire	HENDRICKX Philippe	6 rue Forraine	89190	MOLINONS
Rapprochée	AC	391	LAMOTHE	VILLENEUVE L'ARCHEVÊQUE	00 ha 09 a 40 ca	00 ha 09 a 40 ca	Propriétaire/Indivision	DERVOUT Jackie	27 rue Camille Desmoulins	89190	VILLENEUVE L'ARCHEVÊQUE

Périmètre	Section	N°parcelle	Lieu-dit	Commune	Superficie concernée de la parcelle	Superficie totale de la parcelle	Nature du bien	Nom	Adresse	Code postal	Ville
Rapprochée	AC	391	LAMOTHE	VILLENEUVE L'ARCHEVÊQUE	00 ha 09 a 40 ca	00 ha 09 a 40 ca	Propriétaire/Indivision	DERVOUT Eric	43 rue Viville	60530	NEUILLY EN THELLE
Rapprochée	AC	391	LAMOTHE	VILLENEUVE L'ARCHEVÊQUE	00 ha 09 a 40 ca	00 ha 09 a 40 ca	Propriétaire/Indivision	DERVOUT Olivier	64 rue Pasteur	92150	SURESNES
Rapprochée	AC	392	LE CORTY BAUDET	VILLENEUVE L'ARCHEVÊQUE	00 ha 02 a 90 ca	00 ha 02 a 90 ca	Propriétaire	MICHEL Etienne	380 rue Trempasse	13860	PEYROLLES-EN-PROVENCE
Rapprochée	AC	393	LAMOTHE	VILLENEUVE L'ARCHEVÊQUE	00 ha 01 a 40 ca	00 ha 01 a 40 ca	Propriétaire	HENDRICKX Philippe	6 rue Forraine	89190	MOLINONS
Rapprochée	AC	394	LAMOTHE	VILLENEUVE L'ARCHEVÊQUE	00 ha 04 a 10 ca	00 ha 04 a 10 ca	Propriétaire	HENDRICKX Philippe	6 rue Forraine	89190	MOLINONS
Rapprochée	AC	395	LAMOTHE	VILLENEUVE L'ARCHEVÊQUE	00 ha 03 a 30 ca	00 ha 03 a 30 ca	Propriétaire/Indivision	GERSET Nicoles	53 rue d'angoulême	16600	MAGNAC-SUR-TOUVRE
Rapprochée	AC	395	LAMOTHE	VILLENEUVE L'ARCHEVÊQUE	00 ha 03 a 30 ca	00 ha 03 a 30 ca	Propriétaire/Indivision	SCHAEFFER Daniel G	Masse	83340	LE LUC
Rapprochée	AC	395	LAMOTHE	VILLENEUVE L'ARCHEVÊQUE	00 ha 03 a 30 ca	00 ha 03 a 30 ca	Propriétaire/Indivision	MALEFOY Angelina	7 rue Jean Racine	17610	CHANIERS
Rapprochée	AC	396	LAMOTHE	VILLENEUVE L'ARCHEVÊQUE	00 ha 03 a 80 ca	00 ha 03 a 80 ca	Propriétaire	CALLEGARY Ghislaine	14 rue Philippe Hodoard	89100	SENS
Rapprochée	AC	397	LAMOTHE	VILLENEUVE L'ARCHEVÊQUE	00 ha 02 a 80 ca	00 ha 02 a 80 ca	Propriétaire/Indivision	CHALLIER Annic	Chemin des Fonzes	5120	L'ARGENTIERE LA BESSEE
Rapprochée	AC	397	LAMOTHE	VILLENEUVE L'ARCHEVÊQUE	00 ha 02 a 80 ca	00 ha 02 a 80 ca	Propriétaire/Indivision	PETTINOTTO Mélanie	116 chemin du Mourachat	38410	VAULNAVEYS-LE-HAUT
Rapprochée	AC	398	LAMOTHE	VILLENEUVE L'ARCHEVÊQUE	00 ha 02 a 70 ca	00 ha 02 a 70 ca	Propriétaire/Indivision	LEBRUN Bernard	80 rue Breard	89190	VILLENEUVE L'ARCHEVÊQUE
Rapprochée	AC	398	LAMOTHE	VILLENEUVE L'ARCHEVÊQUE	00 ha 02 a 70 ca	00 ha 02 a 70 ca	Propriétaire/Indivision	LEBRUN Lucienne	80 rue Breard	89190	VILLENEUVE L'ARCHEVÊQUE
Rapprochée	AC	399	LAMOTHE	VILLENEUVE L'ARCHEVÊQUE	00 ha 06 a 70 ca	00 ha 06 a 70 ca	Propriétaire	VARNY Sylvain	34 Grand rue	89260	VOISINES
Rapprochée	AC	400	LE CORTY BAUDET	VILLENEUVE L'ARCHEVÊQUE	00 ha 01 a 00 ca	00 ha 01 a 00 ca	Propriétaire	MICHEL Etienne	380 rue Trempasse	13860	PEYROLLES-EN-PROVENCE
Rapprochée	AC	401	LAMOTHE	VILLENEUVE L'ARCHEVÊQUE	00 ha 06 a 00 ca	00 ha 06 a 00 ca	Propriétaire	HENDRICKX Philippe	6 rue Forraine	89190	MOLINONS
Rapprochée	AC	402	LAMOTHE	VILLENEUVE L'ARCHEVÊQUE	00 ha 00 a 90 ca	00 ha 00 a 90 ca	Propriétaire	BESANCENOT Philippe	29 T rue Doc Alberic Pont	69005	LYON
Rapprochée	AC	402	LAMOTHE	VILLENEUVE L'ARCHEVÊQUE	00 ha 01 a 80 ca	00 ha 01 a 80 ca	Propriétaire	BESANCENOT Philippe	29 T rue Doc Alberic Pont	69005	LYON
Rapprochée	AC	403	LAMOTHE	VILLENEUVE L'ARCHEVÊQUE		00 HA 01 A 80 CA	Propriétaire	BESANCENOT Philippe	29 T rue Doc Alberic Pont	69005	LYON
Rapprochée	AC	404	LE CORTY BAUDET	VILLENEUVE L'ARCHEVÊQUE	00 ha 03 a 30 ca	00 ha 03 a 30 ca	Propriétaire/Indivision	MOREAU Francine	1 allée Auber	10160	SAINT BENOIST SUR VANNE
Rapprochée	AC	404	LE CORTY BAUDET	VILLENEUVE L'ARCHEVÊQUE	00 ha 03 a 30 ca	00 ha 03 a 30 ca	Propriétaire/Indivision	MOREAU Maryline	32 rte nationale	10160	SAINT BENOIST SUR VANNE
Rapprochée	AC	404	LE CORTY BAUDET	VILLENEUVE L'ARCHEVÊQUE	00 ha 03 a 30 ca	00 ha 03 a 30 ca	Propriétaire/Indivision	MOREAU Rémy	33 rue Estienne d'Orves	77370	NANGIS
Rapprochée	AC	405	LE CORTY BAUDET	VILLENEUVE L'ARCHEVÊQUE	00 ha 04 a 60 ca	00 ha 04 a 60 ca	Propriétaire/Indivision	MOREAU Francine	1 allée Auber	10160	SAINT BENOIST SUR VANNE
Rapprochée	AC	405	LE CORTY BAUDET	VILLENEUVE L'ARCHEVÊQUE	00 ha 04 a 60 ca	00 ha 04 a 60 ca	Propriétaire/Indivision	MOREAU Maryline	32 rte nationale	10160	SAINT BENOIST SUR VANNE
Rapprochée	AC	405	LE CORTY BAUDET	VILLENEUVE L'ARCHEVÊQUE	00 ha 04 a 60 ca	00 ha 04 a 60 ca	Propriétaire/Indivision	MOREAU Rémy	33 rue Estienne d'Orves	77370	NANGIS
Rapprochée	AC	406	LAMOTHE	VILLENEUVE L'ARCHEVÊQUE	00 ha 14 a 20 ca	00 ha 14 a 20 ca	Propriétaire/Indivision	MARE Jean	43 route de Saint Florentin	89320	ARCES-DILO

Périmètre	Section	N°parcelle	Lieu-dit	Commune	Superficie concernée de la parcelle	Superficie totale de la parcelle	Nature du bien	Nom	Adresse	Code postal	Ville
Rapprochée	AC	406	LAMOTHE	VILLENEUVE L'ARCHEVÊQUE	00 ha 14 a 20 ca	00 ha 14 a 20 ca	Propriétaire/Indivision	HERBETTE Jeannine	16 rte des Provendiers	89100	PARON
Rapprochée	AC	406	LAMOTHE	VILLENEUVE L'ARCHEVÊQUE	00 ha 14 a 20 ca	00 ha 14 a 20 ca	Propriétaire/Indivision	MARE Renée	43 route de Saint Florentin	89100	PARON
Rapprochée	AC	406	LAMOTHE	VILLENEUVE L'ARCHEVÊQUE	00 ha 14 a 20 ca	00 ha 14 a 20 ca	Propriétaire/Indivision	BOS Nicole Andrée	8 rue de la Nagère	10410	SAINT PARRES AUX TERTRES
Rapprochée	AC	406	LAMOTHE	VILLENEUVE L'ARCHEVÊQUE	00 ha 14 a 20 ca	00 ha 14 a 20 ca	Propriétaire/Indivision	MARE Hélène	15 B Rue des Chailloux	58000	NEVERS
Rapprochée	AC	407	LAMOTHE	VILLENEUVE L'ARCHEVÊQUE	00 ha 02 a 80 ca	00 ha 02 a 80 ca	Propriétaire/Indivision	VITRANT Anne Marie	46 Av du Château	91760	ITTEVILLE
Rapprochée	AC	407	LAMOTHE	VILLENEUVE L'ARCHEVÊQUE	00 ha 02 a 80 ca	00 ha 02 a 80 ca	Propriétaire/Indivision	ERARD Andrée Geneviève	3 rue du Docteur Dufraigne	77100	MEAUX
Rapprochée	AC	408	LAMOTHE	VILLENEUVE L'ARCHEVÊQUE	00 ha 04 a 30 ca	00 ha 04 a 30 ca	Propriétaire/Indivision	GESLIN Daniel	19 rue Camille Groult	94400	VITRY SUR SEINE
Rapprochée	AC	408	LAMOTHE	VILLENEUVE L'ARCHEVÊQUE	00 ha 04 a 30 ca	00 ha 04 a 30 ca	Propriétaire/Indivision	SAVONNET Françoise	35 rue des Pyrénées	78400	CHATOU
Rapprochée	AC	409	LAMOTHE	VILLENEUVE L'ARCHEVÊQUE	00 ha 06 a 20 ca	00 ha 06 a 20 ca	Propriétaire	BLASQUE Berthy	7 rue de la croix de Rome	78490	MERE
Rapprochée	AC	410	LAMOTHE	VILLENEUVE L'ARCHEVÊQUE	00 ha 04 a 40 ca	00 ha 04 a 40 ca	Propriétaire	ODIN Edouard Gustave	50 rue de la Mormaie	10000	TROYES
Rapprochée	AC	411	LAMOTHE	VILLENEUVE L'ARCHEVÊQUE	00 ha 02 a 60 ca	00 ha 02 a 60 ca	Propriétaire	BLASQUE Berthy	7 rue de la croix de Rome	78490	MERE
Rapprochée	AC	412	LAMOTHE	VILLENEUVE L'ARCHEVÊQUE	00 ha 01 a 50 ca	00 ha 01 a 50 ca	Propriétaire	HENDRICKX Philippe	6 rue Forraine	89190	MOLINONS
Rapprochée	AC	413	LAMOTHE	VILLENEUVE L'ARCHEVÊQUE	00 ha 04 a 60 ca	00 ha 04 a 60 ca	Propriétaire	HENDRICKX Philippe	6 rue Forraine	89190	MOLINONS
Rapprochée	AC	414	LAMOTHE	VILLENEUVE L'ARCHEVÊQUE	00 ha 11 a 40 ca	00 ha 11 a 40 ca	Propriétaire	HENDRICKX Philippe	6 rue Forraine	89190	MOLINONS
Rapprochée	AC	419	CHENEVIERES DES FOLLIES	VILLENEUVE L'ARCHEVÊQUE	00 ha 17 a 70 ca	00 ha 17 a 70 ca	Propriétaire	BEAUMONT Olivier	17 av Pierre de Coubertin	89190	VILLENEUVE L'ARCHEVÊQUE
Rapprochée	AC	420	CHENEVIERES DES FOLLIES	VILLENEUVE L'ARCHEVÊQUE	00 ha 01 a 80 ca	00 ha 01 a 80 ca	Propriétaire	BEAUMONT Olivier	17 av Pierre de Coubertin	89190	VILLENEUVE L'ARCHEVÊQUE
Rapprochée	AC	421	CHENEVIERES DES FOLLIES	VILLENEUVE L'ARCHEVÊQUE	00 ha 01 a 40 ca	00 ha 01 a 40 ca	Propriétaire	BORDIER Auguste	90 rue de Paris	95350	SAINT BRICE SOUS FORET
Rapprochée	AC	422	CHENEVIERES DES FOLLIES	VILLENEUVE L'ARCHEVÊQUE	00 ha 01 a 80 ca	00 ha 01 a 80 ca	Propriétaire	BEAUMONT Olivier	17 av Pierre de Coubertin	89190	VILLENEUVE L'ARCHEVÊQUE
Rapprochée	AC	423	CHENEVIERES DES FOLLIES	VILLENEUVE L'ARCHEVÊQUE	00 ha 06 a 90 ca	00 ha 06 a 90 ca	Propriétaire	BEAUMONT Olivier	17 av Pierre de Coubertin	89190	VILLENEUVE L'ARCHEVÊQUE
Rapprochée	AC	429	CHENEVIERES DES FOLLIES	VILLENEUVE L'ARCHEVÊQUE	00 ha 04 a 50 ca	00 ha 04 a 50 ca	Propriétaire	BEAUMONT Olivier	17 av Pierre de Coubertin	89190	VILLENEUVE L'ARCHEVÊQUE
Rapprochée	AC	430	CHENEVIERES DES FOLLIES	VILLENEUVE L'ARCHEVÊQUE	00 ha 06 a 10 ca	00 ha 06 a 10 ca	Usufruitier/Indivision	KANIA Casimir	4 chemin du moulin de Landard	33710	PRIGNAC-ET-MARCAMPS
Rapprochée	AC	430	CHENEVIERES DES FOLLIES	VILLENEUVE L'ARCHEVÊQUE	00 ha 06 a 10 ca	00 ha 06 a 10 ca	Nu propriétaire	KANIA Evelyne Claire	29 rue Voltaire	89190	VILLENEUVE L'ARCHEVÊQUE
Rapprochée	AC	430	CHENEVIERES DES FOLLIES	VILLENEUVE L'ARCHEVÊQUE	00 ha 06 a 10 ca	00 ha 06 a 10 ca	Usufruitier/Indivision	KANIA Barbara	4 chemin du moulin de Landard	33710	PRIGNAC-ET-MARCAMPS
Rapprochée	AC	431	CHENEVIERES DES FOLLIES	VILLENEUVE L'ARCHEVÊQUE	00 ha 03 a 70 ca	00 ha 03 a 70 ca	Nu propriétaire	KANIA Evelyne Claire	29 rue Voltaire	89190	VILLENEUVE L'ARCHEVÊQUE
Rapprochée	AC	432	CHENEVIERES DES FOLLIES	VILLENEUVE L'ARCHEVÊQUE	00 ha 04 a 00 ca	00 ha 04 a 00 ca	Propriétaire/Indivision	CONAN Christian	13 allée Sainte Geneviève	89100	SAINT CLEMENT
Rapprochée	AC	432	CHENEVIERES DES FOLLIES	VILLENEUVE L'ARCHEVÊQUE	00 ha 04 a 00 ca	00 ha 04 a 00 ca	Propriétaire/Indivision	CONAN Martine	13 allée Sainte Geneviève	89100	SAINT CLEMENT

Périmètre	Section	N°parcelle	Lieu-dit	Commune	Superficie concernée de la parcelle	Superficie totale de la parcelle	Nature du bien	Nom	Adresse	Code postal	Ville
Rapprochée	AC	433	CHENEVIERES DES FOLLIES	VILLENEUVE L'ARCHEVÊQUE	00 ha 06 a 10 ca	00 ha 06 a 10 ca	Propriétaire/Indivision	YAKOUBI Mohammed	43 rue Breard	89190	VILLENEUVE L'ARCHEVÊQUE
Rapprochée	AC	433	CHENEVIERES DES FOLLIES	VILLENEUVE L'ARCHEVÊQUE	00 ha 06 a 10 ca	00 ha 06 a 10 ca	Propriétaire/Indivision	YAKOUBI Rkia	43 rue Breard	89190	VILLENEUVE L'ARCHEVÊQUE
Rapprochée	AC	444	CHENEVIERES DES FOLLIES	VILLENEUVE L'ARCHEVÊQUE	00 ha 07 a 00 ca	00 ha 07 a 00 ca	Propriétaire/Indivision	BESANCENOT Jean Michel	6 rue des Camelias	91130	RIS ORANGIS
Rapprochée	AC	444	CHENEVIERES DES FOLLIES	VILLENEUVE L'ARCHEVÊQUE	00 ha 07 a 00 ca	00 ha 07 a 00 ca	Propriétaire/Indivision	BESANCENOT Anne Marie Jeanne	6 rue des Camelias	91130	RIS ORANGIS
Rapprochée	AC	445	CHENEVIERES DES FOLLIES	VILLENEUVE L'ARCHEVÊQUE	00 ha 02 a 60 ca	00 ha 02 a 60 ca	Propriétaire/Indivision	BESANCENOT Jean Michel	6 rue des Camelias	91130	RIS ORANGIS
Rapprochée	AC	445	CHENEVIERES DES FOLLIES	VILLENEUVE L'ARCHEVÊQUE	00 ha 02 a 60 ca	00 ha 02 a 60 ca	Propriétaire/Indivision	BESANCENOT Anne Marie Jeanne	6 rue des Camelias	91130	RIS ORANGIS
Rapprochée	AC	446	CHENEVIERES DES FOLLIES	VILLENEUVE L'ARCHEVÊQUE	00 ha 02 a 20 ca	00 ha 02 a 20 ca	Propriétaire/Indivision	PHAN-VAN Jonathan	29 rue Paul Bert	89190	VILLENEUVE L'ARCHEVÊQUE
Rapprochée	AC	446	CHENEVIERES DES FOLLIES	VILLENEUVE L'ARCHEVÊQUE	00 ha 02 a 20 ca	00 ha 02 a 20 ca	Propriétaire/Indivision	TOUREK Fanny	29 rue Paul Bert	89190	VILLENEUVE L'ARCHEVÊQUE
Rapprochée	AC	447	CHENEVIERES DES FOLLIES	VILLENEUVE L'ARCHEVÊQUE	00 ha 02 a 40 ca	00 ha 02 a 40 ca	Propriétaire/Indivision	PHAN-VAN Jonathan	29 rue Paul Bert	89190	VILLENEUVE L'ARCHEVÊQUE
Rapprochée	AC	447	CHENEVIERES DES FOLLIES	VILLENEUVE L'ARCHEVÊQUE	00 ha 02 a 40 ca	00 ha 02 a 40 ca	Propriétaire/Indivision	TOUREK Fanny	29 rue Paul Bert	89190	VILLENEUVE L'ARCHEVÊQUE
Rapprochée	AC	448	CHENEVIERES DES FOLLIES	VILLENEUVE L'ARCHEVÊQUE	00 ha 04 a 60 ca	00 ha 04 a 60 ca	Propriétaire	TOURNELLE Monique	42 rue de la République	89190	VILLENEUVE L'ARCHEVÊQUE
Rapprochée	AC	501	LE CORTY BAUDET	VILLENEUVE L'ARCHEVÊQUE	00 ha 00 a 10 ca	00 ha 00 a 10 ca	Propriétaire	JANOT Annick	9 coet er Roue	56740	LOCMARIAQUER
Rapprochée	AC	502	5440 RTE DES MOULINS BANAUX	VILLENEUVE L'ARCHEVÊQUE	00 ha 00 a 20 ca	00 ha 00 a 20 ca	Usufruitier	LEPERLIER Patrick Guy	5 rte des moulins banaux	89190	VILLENEUVE L'ARCHEVÊQUE
Rapprochée	AC	502	5440 RTE DES MOULINS BANAUX	VILLENEUVE L'ARCHEVÊQUE	00 ha 00 a 20 ca	00 ha 00 a 20 ca	Nu propriétaire	CLEMANCON LEPERLIER Virginie	52 rue du Faubourg Saint Honoré	75008	PARIS
Rapprochée	AC	508	LAMOTHE	VILLENEUVE L'ARCHEVÊQUE	00 ha 03 a 20 ca	00 ha 03 a 20 ca	Propriétaire	ECK Joseph	Rue Pasteur	89190	VILLENEUVE L'ARCHEVÊQUE
Rapprochée	AC	509	LAMOTHE	VILLENEUVE L'ARCHEVÊQUE	00 ha 02 a 80 ca	00 ha 02 a 80 ca	Propriétaire	HENDRICKX Philippe	6 rue Forraine	89190	MOLINONS
Rapprochée	AC	595	LE CORTY BAUDET	VILLENEUVE L'ARCHEVÊQUE	00 ha 01 a 40 ca	00 ha 01 a 40 ca	Propriétaire	JEANCOURT Jules Octavien	Seville le Haut	77160	PROVINS
Rapprochée	AC	596	LE CORTY BAUDET	VILLENEUVE L'ARCHEVÊQUE	00 ha 03 a 20 ca	00 ha 03 a 20 ca	Propriétaire	MICHEL Etienne	380 rue Trempasse	13860	PEYROLLES-EN-PROVENCE
Rapprochée	AC	597	LA GRENOUILLIERE	VILLENEUVE L'ARCHEVÊQUE	00 ha 06 a 90 ca	00 ha 06 a 90 ca	Propriétaire	LEPERLIER Patrick Guy	5 rte des moulins banaux	89190	VILLENEUVE L'ARCHEVÊQUE
Rapprochée	AC	598	LA GRENOUILLIERE	VILLENEUVE L'ARCHEVÊQUE	00 ha 05 a 10 ca	00 ha 05 a 10 ca	Usufruitier	LEPERLIER Patrick Guy	5 rte des moulins banaux	89190	VILLENEUVE L'ARCHEVÊQUE
Rapprochée	AC	598	LA GRENOUILLIERE	VILLENEUVE L'ARCHEVÊQUE	00 ha 05 a 10 ca	00 ha 05 a 10 ca	Nu propriétaire	CLEMANCON LEPERLIER Virginie	52 rue du Faubourg Saint Honoré	75008	PARIS
Rapprochée	AC	698	LAMOTHE	VILLENEUVE L'ARCHEVÊQUE	00 ha 03 a 50 ca	00 ha 03 a 50 ca	Usufruitier	MALLET Elise	6 rue du Cygnee	91080	EVRY-COURCORONNES
Rapprochée	AC	698	LAMOTHE	VILLENEUVE L'ARCHEVÊQUE	00 ha 03 a 50 ca	00 ha 03 a 50 ca	Nu propriétaire/Indivision	BOUGEARD Morgan	55 rue Ernest Renan	95100	ARGENTEUIL
Rapprochée	AC	698	LAMOTHE	VILLENEUVE L'ARCHEVÊQUE	00 ha 03 a 50 ca	00 ha 03 a 50 ca	Nu propriétaire/Indivision	BOUGEARD Esteban	55 rue Ernest Renan	95100	ARGENTEUIL
Rapprochée	AC	698	LAMOTHE	VILLENEUVE L'ARCHEVÊQUE	00 ha 03 a 50 ca	00 ha 03 a 50 ca	Nu propriétaire/Indivision	MALLET Philippe	7 place Copernic	91080	EVRY-COURCORONNES

Périmètre	Section	N°parcelle	Lieu-dit	Commune	Superficie concernée de la parcelle	Superficie totale de la parcelle	Nature du bien	Nom	Adresse	Code postal	Ville
Rapprochée	AC	698	LAMOTHE	VILLENEUVE L'ARCHEVÊQUE	00 ha 03 a 50 ca	00 ha 03 a 50 ca	Nu propriétaire/Indivision	MALLET Pierre	29 rue du Vallon	30900	NIMES
Rapprochée	AC	699	LAMOTHE	VILLENEUVE L'ARCHEVÊQUE	00 ha 08 a 00 ca	00 ha 08 a 00 ca	Propriétaire	CALBA CHAMBERT Corinne	87 rue de Bourrassol	31300	TOULOUSE
Rapprochée	AC	806	LA GRENOUILLIERE	VILLENEUVE L'ARCHEVÊQUE	00 ha 05 a 65 ca	00 ha 05 a 65 ca	Usufruitier	LEPERLIER Patrick Guy	5 rte des moulins banaux	89190	VILLENEUVE L'ARCHEVÊQUE
Rapprochée	AC	806	LA GRENOUILLIERE	VILLENEUVE L'ARCHEVÊQUE	00 ha 05 a 65 ca	00 ha 05 a 65 ca	Nu propriétaire	CLEMANCON LEPERLIER Virginie	52 rue du Faubourg Saint Honoré	75008	PARIS
Rapprochée	AC	807	LA GRENOUILLIERE	VILLENEUVE L'ARCHEVÊQUE	00 ha 07 a 82 ca	00 ha 07 a 82 ca	Usufruitier	LEPERLIER Patrick Guy	5 rte des moulins banaux	89190	VILLENEUVE L'ARCHEVÊQUE
Rapprochée	AC	807	LA GRENOUILLIERE	VILLENEUVE L'ARCHEVÊQUE	00 ha 07 a 82 ca	00 ha 07 a 82 ca	Nu propriétaire	CLEMANCON LEPERLIER Virginie	52 rue du Faubourg Saint Honoré	75008	PARIS
Rapprochée	AC	834	LA GRENOUILLIERE	VILLENEUVE L'ARCHEVÊQUE	00 ha 00 a 22 ca	00 ha 00 a 22 ca	Propriétaire/Indivision	SICARD Claudine	15 rte des moulins banaux	89190	VILLENEUVE L'ARCHEVÊQUE
Rapprochée	AC	835	LA GRENOUILLIERE	VILLENEUVE L'ARCHEVÊQUE	00 ha 07 a 70 ca	00 ha 07 a 70 ca	Usufruitier	LEPERLIER Patrick Guy	5 rte des moulins banaux	89190	VILLENEUVE L'ARCHEVÊQUE
Rapprochée	AC	835	LA GRENOUILLIERE	VILLENEUVE L'ARCHEVÊQUE	00 ha 07 a 70 ca	00 ha 07 a 70 ca	Nu propriétaire	CLEMANCON LEPERLIER Virginie	52 rue du Faubourg Saint Honoré	75008	PARIS
Rapprochée	AC	836	LA GRENOUILLIERE	VILLENEUVE L'ARCHEVÊQUE	00 ha 00 a 91 ca	00 ha 00 a 91 ca	Usufruitier	LEPERLIER Patrick Guy	5 rte des moulins banaux	89190	VILLENEUVE L'ARCHEVÊQUE
Rapprochée	AC	836	LA GRENOUILLIERE	VILLENEUVE L'ARCHEVÊQUE	00 ha 00 a 91 ca	00 ha 00 a 91 ca	Nu propriétaire	CLEMANCON LEPERLIER Virginie	52 rue du Faubourg Saint Honoré	75008	PARIS
Rapprochée	AC	837	13 RTE DES MOULINS BANAUX	VILLENEUVE L'ARCHEVÊQUE	00 ha 18 a 23 ca	00 ha 18 a 23 ca	Propriétaire/Indivision	LECOINTE Marguerite	13 rte des moulins banaux	89190	VILLENEUVE L'ARCHEVÊQUE
Rapprochée	AC	837	13 RTE DES MOULINS BANAUX	VILLENEUVE L'ARCHEVÊQUE	00 ha 18 a 23 ca	00 ha 18 a 23 ca	Propriétaire/Indivision	LECOINTE Yves Maurice Jean	13 rte des moulins banaux	89190	VILLENEUVE L'ARCHEVÊQUE
Rapprochée	AC	841	LA GRENOUILLIERE	VILLENEUVE L'ARCHEVÊQUE	00 ha 08 a 48 ca	00 ha 08 a 48 ca	Usufruitier	LEPERLIER Patrick Guy	5 rte des moulins banaux	89190	VILLENEUVE L'ARCHEVÊQUE
Rapprochée	AC	841	LA GRENOUILLIERE	VILLENEUVE L'ARCHEVÊQUE	00 ha 08 a 48 ca	00 ha 08 a 48 ca	Nu propriétaire	CLEMANCON LEPERLIER Virginie	52 rue du Faubourg Saint Honoré	75008	PARIS
Rapprochée	AC	842	LA GRENOUILLIERE	VILLENEUVE L'ARCHEVÊQUE	00 ha 27 a 63 ca	00 ha 27 a 63 ca	Propriétaire/Indivision	SICARD Claudine	15 rte des moulins banaux	89190	VILLENEUVE L'ARCHEVÊQUE
Rapprochée	AC	883	LA GRENOUILLIERE	VILLENEUVE L'ARCHEVÊQUE	00 ha 08 a 93 ca	00 ha 08 a 93 ca	Usufruitier	LEPERLIER Patrick Guy	5 rte des moulins banaux	89190	VILLENEUVE L'ARCHEVÊQUE
Rapprochée	AC	883	LA GRENOUILLIERE	VILLENEUVE L'ARCHEVÊQUE	00 ha 08 a 93 ca	00 ha 08 a 93 ca	Nu propriétaire	CLEMANCON LEPERLIER Virginie	52 rue du Faubourg Saint Honoré	75008	PARIS
Rapprochée	AC	884	LA GRENOUILLIERE	VILLENEUVE L'ARCHEVÊQUE	00 ha 02 a 97 ca	00 ha 02 a 97 ca	Usufruitier	LEPERLIER Patrick Guy	5 rte des moulins banaux	89190	VILLENEUVE L'ARCHEVÊQUE
Rapprochée	AC	884	LA GRENOUILLIERE	VILLENEUVE L'ARCHEVÊQUE	00 ha 02 a 97 ca	00 ha 02 a 97 ca	Nu propriétaire	CLEMANCON LEPERLIER Virginie	52 rue du Faubourg Saint Honoré	75008	PARIS
Rapprochée	AC	889	LA GRENOUILLIERE	VILLENEUVE L'ARCHEVÊQUE	00 ha 04 a 91 ca	00 ha 04 a 91 ca	Propriétaire	LEPERLIER Patrick Guy	5 rte des moulins banaux	89190	VILLENEUVE L'ARCHEVÊQUE
Rapprochée	AC	890	RUE DANTON	VILLENEUVE L'ARCHEVÊQUE	00 ha 10 a 49 ca	00 ha 10 a 49 ca	Propriétaire	HAERINCK Micheline	25 Grande rue	89190	LES CLERIMOIS
Rapprochée	B	376	CHENEVIERES DES SIX GERBES	MOLINONS	00 ha 10 a 50 ca	00 ha 10 a 50 ca	Propriétaire	GAMBLIN Yves	19 rue Danton	89190	VILLENEUVE L'ARCHEVÊQUE
Rapprochée	B	377	CHENEVIERES DES SIX GERBES	MOLINONS	00 ha 07 a 00 ca	00 ha 07 a 00 ca	Propriétaire	HENDRICKX Philippe	6 rue Forraine	89190	MOLINONS
Rapprochée	B	378	CHENEVIERES DES SIX GERBES	MOLINONS	00 ha 03 a 20 ca	00 ha 03 a 20 ca	Propriétaire/Indivision	ROUX Claude	78 bd Georges Clemenceau	89100	SENS

Périmètre	Section	N°parcelle	Lieu-dit	Commune	Superficie concernée de la parcelle	Superficie totale de la parcelle	Nature du bien	Nom	Adresse	Code postal	Ville
Rapprochée	B	378	CHENEVIERES DES SIX GERBES	MOLINONS	00 ha 03 a 20 ca	00 ha 03 a 20 ca	Propriétaire/Indivision	ROUX Claudette	27 rue du Transformateur	89290	VENOY
Rapprochée	B	427	CHENEVIERES DES SIX GERBES	MOLINONS	00 ha 20 a 70 ca	00 ha 20 a 70 ca	Propriétaire/Indivision	LEGENDRE Elisabeth		76133	ROLLEVILLE
Rapprochée	B	427	CHENEVIERES DES SIX GERBES	MOLINONS	00 ha 20 a 70 ca	00 ha 20 a 70 ca	Propriétaire/Indivision	PRIEUR Guy Fernand Jules	9 rue des Caves	89330	SAINT JULIEN DU SAULT
Rapprochée	B	428	AULNES DE L'EGLISE	MOLINONS	05 ha 04 a 70 ca	05 ha 04 a 70 ca	Propriétaire/Indivision	LEGENDRE Elisabeth		76133	ROLLEVILLE
Rapprochée	B	428	AULNES DE L'EGLISE	MOLINONS	05 ha 04 a 70 ca	05 ha 04 a 70 ca	Propriétaire/Indivision	PRIEUR Guy Fernand Jules	9 rue des Caves	89330	SAINT JULIEN DU SAULT
Rapprochée	B	429	AULNES DE L'EGLISE	MOLINONS	01 ha 16 a 60 ca	01 ha 16 a 60 ca	Propriétaire/Indivision	LEGENDRE Elisabeth		76133	ROLLEVILLE
Rapprochée	B	429	AULNES DE L'EGLISE	MOLINONS	01 ha 16 a 60 ca	01 ha 16 a 60 ca	Propriétaire/Indivision	PRIEUR Guy Fernand Jules	9 rue des Caves	89330	SAINT JULIEN DU SAULT
Rapprochée	B	431	LA MADELEINE	MOLINONS	00 ha 07 a 55 ca	00 ha 07 a 55 ca	Propriétaire	ETIENNE Michel	380 rue Trempasse	13860	PEYROLLES-EN-PROVENCE
Rapprochée	B	432	LA MADELEINE	MOLINONS	00 ha 02 a 55 ca	00 ha 02 a 55 ca	Propriétaire	ETIENNE Michel	380 rue Trempasse	13860	PEYROLLES-EN-PROVENCE
Rapprochée	B	433	LA MADELEINE	MOLINONS	00 ha 02 a 50 ca	00 ha 02 a 50 ca	Propriétaire	ETIENNE Michel	380 rue Trempasse	13860	PEYROLLES-EN-PROVENCE
Rapprochée	B	434	LA MADELEINE	MOLINONS	00 ha 02 a 80 ca	00 ha 02 a 80 ca	Propriétaire	ETIENNE Michel	380 rue Trempasse	13860	PEYROLLES-EN-PROVENCE
Rapprochée	B	435	LA MADELEINE	MOLINONS	00 ha 02 a 60 ca	00 ha 02 a 60 ca	Usufruitier/Indivision	MARE Jean	43 route de Saint Florentin	89320	ARCES-DILO
Rapprochée	B	435	LA MADELEINE	MOLINONS	00 ha 02 a 60 ca	00 ha 02 a 60 ca	Propriétaire/Indivision	HERBETTE Jeannine	16 rte des Provendiers	89100	PARON
Rapprochée	B	435	LA MADELEINE	MOLINONS	00 ha 02 a 60 ca	00 ha 02 a 60 ca	Propriétaire/Indivision	MARE Renée	43 route de Saint Florentin	89100	PARON
Rapprochée	B	435	LA MADELEINE	MOLINONS	00 ha 02 a 60 ca	00 ha 02 a 60 ca	Propriétaire/Indivision	BOS Nicole Andrée	8 rue de la Nagère	10410	SAINT PARRES AUX TERTRES
Rapprochée	B	435	LA MADELEINE	MOLINONS	00 ha 02 a 60 ca	00 ha 02 a 60 ca	Propriétaire/Indivision	MARE Hélène	15 B Rue des Chailloux	58000	NEVERS
Rapprochée	B	436	LA MADELEINE	MOLINONS	00 ha 03 a 20 ca	00 ha 03 a 20 ca	Propriétaire/Indivision	SICARD Gilbert	15 rte des moulins banaux	89190	VILLENEUVE L'ARCHEVÊQUE
Rapprochée	B	436	LA MADELEINE	MOLINONS	00 ha 03 a 20 ca	00 ha 03 a 20 ca	Propriétaire/Indivision	SICARD Claudine	15 rte des moulins banaux	89190	VILLENEUVE L'ARCHEVÊQUE
Rapprochée	B	437	LA MADELEINE	MOLINONS	00 ha 56 a 80 ca	00 ha 56 a 80 ca	Propriétaire/Indivision	SICARD Gilbert	15 rte des moulins banaux	89190	VILLENEUVE L'ARCHEVÊQUE
Rapprochée	B	437	LA MADELEINE	MOLINONS	00 ha 56 a 80 ca	00 ha 56 a 80 ca	Propriétaire/Indivision	SICARD Claudine	15 rte des moulins banaux	89190	VILLENEUVE L'ARCHEVÊQUE
Rapprochée	B	438	LA MADELEINE	MOLINONS	00 ha 02 a 17 ca	00 ha 02 a 17 ca	Propriétaire	JACOB Louis Augustin		10160	AIX-VILLEMAUR-PALIS
Rapprochée	B	439	LA MADELEINE	MOLINONS	00 ha 02 a 17 ca	00 ha 02 a 17 ca	Propriétaire/Indivision	ETIENNE Charles Joseph	2 rue de la Tuilerie	89320	ARCES-DILO
Rapprochée	B	439	LA MADELEINE	MOLINONS	00 ha 02 a 17 ca	00 ha 02 a 17 ca	Propriétaire/Indivision	ETIENNE Bernadette	2 rue de la Tuilerie	89320	ARCES-DILO
Rapprochée	B	440	LA MADELEINE	MOLINONS	00 ha 02 a 18 ca	00 ha 02 a 18 ca	Propriétaire	JACOB Paul		89190	VILLENEUVE L'ARCHEVÊQUE
Rapprochée	B	441	LA MADELEINE	MOLINONS	00 ha 02 a 18 ca	00 ha 02 a 18 ca	Propriétaire	CALLEGARY Ghislaine	14 rue Philippe Hodoard	89100	SENS
Rapprochée	B	442	LA MADELEINE	MOLINONS	00 ha 03 a 65 ca	00 ha 03 a 65 ca	Propriétaire	PAJOT Desire	17 rue Paul Bert	89190	VILLENEUVE L'ARCHEVÊQUE

Périmètre	Section	N°parcelle	Lieu-dit	Commune	Superficie concernée de la parcelle	Superficie totale de la parcelle	Nature du bien	Nom	Adresse	Code postal	Ville
Rapprochée	B	443	LA MADELEINE	MOLINONS	00 ha 03 a 75 ca	00 ha 03 a 75 ca	Propriétaire	SALTEL Annick	Rés. Le Large	27600	GAILLON
Rapprochée	B	445	LA MADELEINE	MOLINONS	00 ha 08 a 20 ca	00 ha 08 a 20 ca	Propriétaire/Succession	LEGER Auguste		89190	VILLENEUVE L'ARCHEVÊQUE
Rapprochée	B	446	LA MADELEINE	MOLINONS	00 ha 32 a 20 ca	00 ha 32 a 20 ca	Propriétaire/Indivision	FEVRE Cedric	74 rue Breard	89190	VILLENEUVE L'ARCHEVÊQUE
Rapprochée	B	446	LA MADELEINE	MOLINONS	00 ha 32 a 20 ca	00 ha 32 a 20 ca	Propriétaire/Indivision	FEVRE Ludovic	10 imp. du moulin Bas	89100	GRON
Rapprochée	B	446	LA MADELEINE	MOLINONS	00 ha 32 a 20 ca	00 ha 32 a 20 ca	Propriétaire/Indivision	FEVRE Sabine	7 rue Viollet-le-Duc	75009	PARIS
Rapprochée	B	446	LA MADELEINE	MOLINONS	00 ha 32 a 20 ca	00 ha 32 a 20 ca	Propriétaire/Indivision	FEVRE Grégory	7 rue Voltaire	89190	VILLENEUVE L'ARCHEVÊQUE
Rapprochée	B	447	LA MADELEINE	MOLINONS	00 ha 07 a 30 ca	00 ha 07 a 30 ca	Propriétaire	DOSNE Raymond	58 avenue Gallieni	78110	VESINET (LE)
Rapprochée	B	448	LA MADELEINE	MOLINONS	00 ha 01 a 80 ca	00 ha 01 a 80 ca	Propriétaire	HENDRICKX Philippe	6 rue Forraine	89190	MOLINONS
Rapprochée	B	449	LA MADELEINE	MOLINONS	00 ha 01 a 90 ca	00 ha 01 a 90 ca	Propriétaire	MERCIER Odile	10 rue neuve	10160	SAINT BENOIST SUR VANNE
Rapprochée	B	450	LA MADELEINE	MOLINONS	01 ha 32 a 20 ca	01 ha 32 a 20 ca	Propriétaire	CANO Laurent	8 b rte Nationale	89190	MOLINONS
Rapprochée	B	544	LA MADELEINE	MOLINONS	00 ha 03 a 95 ca	00 ha 03 a 95 ca	Propriétaire	BEZINE Yves	17 rue du moulin	89190	MOLINONS
Rapprochée	B	545	LA MADELEINE	MOLINONS	00 ha 03 a 95 ca	00 ha 03 a 95 ca	Propriétaire	ETIENNE Michel	380 rue Trempasse	13860	PEYROLLES-EN-PROVENCE
Rapprochée	B	607	LA MADELEINE	MOLINONS	00 ha 15 a 70 ca	00 ha 15 a 70 ca	Propriétaire	MERCIER Odile	10 rue neuve	10160	SAINT BENOIST SUR VANNE
Rapprochée	B	608	LA MADELEINE	MOLINONS	00 ha 05 a 20 ca	00 ha 05 a 20 ca	Propriétaire	ETIENNE Michel	380 rue Trempasse	13860	PEYROLLES-EN-PROVENCE
Rapprochée	C	82	FROID-CUL	MOLINONS	00 ha 30 a 80 ca	00 ha 30 a 80 ca	Propriétaire	COLL VILLE DE PARIS	Hotel de Ville	75004	PARIS
Rapprochée	C	82	FROID-CUL	MOLINONS	00 ha 30 a 80 ca	00 ha 30 a 80 ca	Propriétaire	SEM SOC ANONYME GESTION DES EAUX DE PARIS	19 rue Neuve Tolbiac	75214	PARIS CEDEX 13
Rapprochée	C	83	FROID-CUL	MOLINONS	00 ha 18 a 50 ca	00 ha 18 a 50 ca	Propriétaire	COLL VILLE DE PARIS	Hotel de Ville	75004	PARIS
Rapprochée	C	83	FROID-CUL	MOLINONS	00 ha 18 a 50 ca	00 ha 18 a 50 ca	Propriétaire	SEM SOC ANONYME GESTION DES EAUX DE PARIS	19 rue Neuve Tolbiac	75214	PARIS CEDEX 13
Rapprochée	C	84	FROID-CUL	MOLINONS	00 ha 10 a 88 ca	00 ha 10 a 88 ca	Propriétaire/Indivision	BESNARD Bernadette	17 b route de Voisines	89260	THORIGNY SUR OREUSE
Rapprochée	C	84	FROID-CUL	MOLINONS	00 ha 10 a 88 ca	00 ha 10 a 88 ca	Propriétaire/Indivision	BESNARD Emile	17 b route de Voisines	89260	THORIGNY SUR OREUSE
Rapprochée	C	85	FROID-CUL	MOLINONS	00 ha 10 a 50 ca	00 ha 10 a 50 ca	Propriétaire	BENARD Gilles	46 rte du lac d'Orient	10220	ROUILLY SACEY
Rapprochée	C	86	FROID-CUL	MOLINONS	00 ha 56 a 00 ca	00 ha 56 a 00 ca	Usufruitier	MONTAGNE Francis	2 rue Chales	89190	MOLINONS
Rapprochée	C	86	FROID-CUL	MOLINONS	00 ha 56 a 00 ca	00 ha 56 a 00 ca	Nu propriétaire	MONTAGNE Bruno Louis	1 rue de la Pecaudinière	37390	CHANCEAUX-SUR-CHOISILLE
Rapprochée	C	87	FROID-CUL	MOLINONS	00 ha 26 a 70 ca	00 ha 26 a 70 ca	Propriétaire	BEZINE Yves	17 rue du moulin	89190	MOLINONS
Rapprochée	C	88	FROID-CUL	MOLINONS	00 ha 13 a 39 ca	00 ha 13 a 39 ca	Propriétaire	HENDRICKX Philippe	6 rue Forraine	89190	MOLINONS
Rapprochée	C	89	FROID-CUL	MOLINONS	00 ha 14 a 21 ca	00 ha 14 a 21 ca	Propriétaire	BORDENAVE Gisèle	3 rue de Nièvre	58000	NEVERS

Périmètre	Section	N°parcelle	Lieu-dit	Commune	Superficie concernée de la parcelle	Superficie totale de la parcelle	Nature du bien	Nom	Adresse	Code postal	Ville
Rapprochée	C	90	FROID-CUL	MOLINONS	01 ha 39 a 50 ca	01 ha 39 a 50 ca	Propriétaire	BORDENAVE Gisèle	3 rue de Nièvre	58000	NEVERS
Rapprochée	C	91	FROID-CUL	MOLINONS	00 ha 76 a 90 ca	00 ha 76 a 90 ca	Propriétaire	SEM SOC ANONYME GESTION DES EAUX DE PARIS	19 rue Neuve Tolbiac	75214	PARIS CEDEX 13
Rapprochée	C	91	FROID-CUL	MOLINONS	00 ha 76 a 90 ca	00 ha 76 a 90 ca	Propriétaire	COLL VILLE DE PARIS	Hotel de Ville	75004	PARIS
Rapprochée	C	92	FROID-CUL	MOLINONS	00 ha 54 a 90 ca	00 ha 54 a 90 ca	Propriétaire	BORDENAVE Gisèle	3 rue de Nièvre	58000	NEVERS
Rapprochée	C	93	FROID-CUL	MOLINONS	00 ha 04 a 58 ca	00 ha 04 a 58 ca	Propriétaire/Succession	FOURNIER Arthur Georges	140 rue Emile Zola	10100	ROMILLY SUR SEINE
Rapprochée	C	94	FROID-CUL	MOLINONS	00 ha 09 a 00 ca	00 ha 09 a 00 ca	Usufruitier	ETIENNE Jacqueline	49 rue Paul Bert	89190	VILLENEUVE L'ARCHEVÊQUE
Rapprochée	C	94	FROID-CUL	MOLINONS	00 ha 09 a 00 ca	00 ha 09 a 00 ca	Nu propriétaire	ETIENNE Elizabeth	5 rue de l'Aubépine	89260	PERCENEIGE
Rapprochée	C	95	FROID-CUL	MOLINONS	00 ha 08 a 63 ca	00 ha 08 a 63 ca	Propriétaire	BORDENAVE Gisèle	3 rue de Nièvre	58000	NEVERS
Rapprochée	C	96	FROID-CUL	MOLINONS	00 ha 24 a 00 ca	00 ha 24 a 00 ca	Propriétaire	BORDENAVE Gisèle	3 rue de Nièvre	58000	NEVERS
Rapprochée	ZH	25	LA VANCHE	MOLINONS	02 ha 66 a 60 ca	02 ha 66 a 60 ca	Propriétaire/Indivision	BEDEL Bruno Jean Jacques	78 all des Camphriers	83700	SAINT RAPHAEL
Rapprochée	ZH	25	LA VANCHE	MOLINONS	02 ha 66 a 60 ca	02 ha 66 a 60 ca	Propriétaire/Indivision	BEDEL Dominique Jacques	65 all des Camphriers	83700	SAINT RAPHAEL
Rapprochée	ZH	26	LA VANCHE	MOLINONS	08 ha 24 a 40 ca	08 ha 24 a 40 ca	Propriétaire	BEZINE Jacques	5 rue Camille Desmoulins	89190	VILLENEUVE L'ARCHEVÊQUE
Rapprochée	ZH	27	LA VANCHE	MOLINONS	00 ha 48 a 80 ca	00 ha 48 a 80 ca	Propriétaire/Indivision	SICARD Gilbert	15 rte des moulins banaux	89190	VILLENEUVE L'ARCHEVÊQUE
Rapprochée	ZH	27	LA VANCHE	MOLINONS	00 ha 48 a 80 ca	00 ha 48 a 80 ca	Propriétaire/Indivision	SICARD Claudine	15 rte des moulins banaux	89190	VILLENEUVE L'ARCHEVÊQUE
Rapprochée	ZH	28	LA VANCHE	MOLINONS	00 ha 39 a 20 ca	00 ha 39 a 20 ca	Propriétaire	BESANCENOT Jacques	4 rue de la Motte	11490	PORTEL DES CORBIERES
Rapprochée	ZH	29	LA VANCHE	MOLINONS	02 ha 37 a 00 ca	02 ha 37 a 00 ca	Propriétaire	GFA de la Grenouillere	17 rue de l'église	89190	COURGENAY
Rapprochée	ZH	30	LA VANCHE	MOLINONS	01 ha 14 a 00 ca	01 ha 14 a 00 ca	Propriétaire/Indivision	SICARD Gilbert	15 rte des moulins banaux	89190	VILLENEUVE L'ARCHEVÊQUE
Rapprochée	ZH	30	LA VANCHE	MOLINONS	01 ha 14 a 00 ca	01 ha 14 a 00 ca	Propriétaire/Indivision	SICARD Claudine	15 rte des moulins banaux	89190	VILLENEUVE L'ARCHEVÊQUE
Immédiate	ZH	31	LA VANCHE	MOLINONS	00 ha 16 a 40 ca	00 ha 16 a 40 ca	Propriétaire/Indivision	Com Commune de Villeneuve l'Archevêque	Mairie	89190	VILLENEUVE L'ARCHEVÊQUE
Rapprochée	ZH	32	LA VANCHE	MOLINONS	01 ha 44 a 10 ca	01 ha 44 a 10 ca	Propriétaire	SICARD Claudine	15 rte des moulins banaux	89190	VILLENEUVE L'ARCHEVÊQUE
Rapprochée	ZH	33	LA VANCHE	MOLINONS	00 ha 25 a 60 ca	00 ha 25 a 60 ca	Propriétaire	BEZINE Clairette	Rue Zacharrie Pelletier	76980	VEULES-LES-ROSES
Rapprochée	ZH	34	LA VANCHE	MOLINONS	00 ha 64 a 20 ca	00 ha 64 a 20 ca	Propriétaire	HENDRICKX Philippe	6 rue Forraine	89190	MOLINONS
Rapprochée	ZH	35	LA VANCHE	MOLINONS	00 ha 12 a 30 ca	00 ha 12 a 30 ca	Propriétaire	Com Commune de Molinons	Mairie	89190	MOLINONS
Rapprochée	ZH	36	LA VANCHE	MOLINONS	00 ha 28 a 50 ca	00 ha 28 a 50 ca	Propriétaire	HENDRICKX Philippe	6 rue Forraine	89190	MOLINONS
Rapprochée	ZH	37	LA VANCHE	MOLINONS	00 ha 61 a 70 ca	00 ha 61 a 70 ca	Propriétaire/Indivision	PARTAUX Jean		89190	LAILLY
Rapprochée	ZH	37	LA VANCHE	MOLINONS	00 ha 61 a 70 ca	00 ha 61 a 70 ca	Propriétaire/Indivision	PARTAUX Clotilde Emilie	121 Bd de la république	34400	LUNEL

Périmètre	Section	N°parcelle	Lieu-dit	Commune	Superficie concernée de la parcelle	Superficie totale de la parcelle	Nature du bien	Nom	Adresse	Code postal	Ville
Rapprochée	ZH	38	LA VANCHE	MOLINONS	00 ha 02 a 50 ca	00 ha 02 a 50 ca	Propriétaire	LAGOGUEY Charles		10190	AIX-VILLEMAUR-PALIS
Rapprochée	ZH	39	LA VANCHE	MOLINONS	00 ha 01 a 70 ca	00 ha 01 a 70 ca	Propriétaire	LHOMME André Eugène	Pharmacie Morel, Av d'Italie	75013	PARIS
Rapprochée	ZH	40	LA VANCHE	MOLINONS	00 ha 04 a 40 ca	00 ha 04 a 40 ca	Propriétaire	COUSIN René	11 rue neuve	79190	SAUZE VAUSSAIS
Immédiate	ZH	41	LA VANCHE	MOLINONS	09 ha 59 a 80 ca	09 ha 59 a 80 ca	Propriétaire	GFA de la Grenouillere	17 rue de l'église	89190	COURGENAY
Rapprochée	ZH	42	LA VANCHE	MOLINONS	03 ha 94 a 90 ca	03 ha 94 a 90 ca	Propriétaire/Indivision	FOURREY Thomas	18 CRS Vitton	69006	LYON
Rapprochée	ZH	42	LA VANCHE	MOLINONS	03 ha 94 a 90 ca	03 ha 94 a 90 ca	Propriétaire/Indivision	FOURREY Anne Marie	18 CRS Vitton	69006	LYON
Rapprochée	ZH	43	LA VANCHE	MOLINONS	07 ha 66 a 10 ca	07 ha 66 a 10 ca	Propriétaire	BEZINE Yves	17 rue du moulin	89190	MOLINONS
Rapprochée	ZI	27	LA VANCHE	MOLINONS	00 ha 63 a 30 ca	00 ha 63 a 30 ca	Propriétaire	Com Commune de Molinons	Mairie	89190	MOLINONS
Rapprochée	ZI	31	FROID-CUL	MOLINONS	12 ha 22 a 00 ca	12 ha 22 a 00 ca	Propriétaire	DELEGLISE Michèle Marie	61 che. Du bois de Saget	31240	SAINT JEAN
Rapprochée	ZI	32	FROID-CUL	MOLINONS	00 ha 10 a 80 ca	00 ha 10 a 80 ca	Propriétaire/Indivision	Com Commune de Villeneuve l'Archevêque	Mairie	89190	VILLENEUVE L'ARCHEVÊQUE
Rapprochée	ZI	33	FROID-CUL	MOLINONS	01 ha 92 a 70 ca	01 ha 92 a 70 ca	Usufruitier	ETIENNE Jacqueline	49 rue Paul Bert	89190	VILLENEUVE L'ARCHEVÊQUE
Rapprochée	ZI	33	FROID-CUL	MOLINONS	01 ha 92 a 70 ca	01 ha 92 a 70 ca	Nu propriétaire	ETIENNE Elizabeth	5 rue de l'Aubépine	89260	PERCENEIGE
Rapprochée	ZI	34	FROID-CUL	MOLINONS	00 ha 03 a 20 ca	00 ha 03 a 20 ca	Usufruitier	ETIENNE Jacqueline	49 rue Paul Bert	89190	VILLENEUVE L'ARCHEVÊQUE
Rapprochée	ZI	34	FROID-CUL	MOLINONS	00 ha 03 a 20 ca	00 ha 03 a 20 ca	Nu propriétaire	ETIENNE Elizabeth	5 rue de l'Aubépine	89260	PERCENEIGE
Rapprochée	ZI	35	FROID-CUL	MOLINONS	00 ha 98 a 40 ca	00 ha 98 a 40 ca	Usufruitier	ETIENNE Jacqueline	49 rue Paul Bert	89190	VILLENEUVE L'ARCHEVÊQUE
Rapprochée	ZI	35	FROID-CUL	MOLINONS	00 ha 98 a 40 ca	00 ha 98 a 40 ca	Nu propriétaire	ETIENNE Elizabeth	5 rue de l'Aubépine	89260	PERCENEIGE
Rapprochée	ZI	36	FROID-CUL	MOLINONS	08 ha 93 a 80 ca	08 ha 93 a 80 ca	Propriétaire	GERRITSE Hubert	6 rue du Moulin a Tan	10160	AIX-VILLEMAUR-PALIS
Rapprochée	ZI	37	FROID-CUL	MOLINONS	02 ha 92 a 40 ca	02 ha 92 a 40 ca	Propriétaire	Com Commune de Molinons	Mairie	89190	MOLINONS
Rapprochée	ZI	38	FROID-CUL	MOLINONS	06 ha 86 a 20 ca	06 ha 86 a 20 ca	Usufruitier	PICHON Veronique	16 rue Breard	89190	VILLENEUVE L'ARCHEVÊQUE
Rapprochée	ZI	38	FROID-CUL	MOLINONS	06 ha 86 a 20 ca	06 ha 86 a 20 ca	Nu propriétaire/Indivision	PICHON Matthieu	16 rue Breard	89190	VILLENEUVE L'ARCHEVÊQUE
Rapprochée	ZI	38	FROID-CUL	MOLINONS	06 ha 86 a 20 ca	06 ha 86 a 20 ca	Nu propriétaire/Indivision	PICHON Solène	60 avenue Raymond Poincaré	21000	DIJON
Rapprochée	ZI	38	FROID-CUL	MOLINONS	06 ha 86 a 20 ca	06 ha 86 a 20 ca	Nu propriétaire/Indivision	PICHON Clément	15 rue Vanderbach	10000	TROYES
Rapprochée	ZI	39	FROID-CUL	MOLINONS	01 ha 39 a 40 ca	01 ha 39 a 40 ca	Propriétaire	HENDRICKX Philippe	6 rue Forraine	89190	MOLINONS
Rapprochée	ZI	40	FROID-CUL	MOLINONS	00 ha 10 a 10 ca	00 ha 10 a 10 ca	Propriétaire	CHAUVIN Daniel	41 rue des Acacias	89250	CHEMILLY-SUR-YONNE
Rapprochée	ZI	41	FROID-CUL	MOLINONS	00 ha 23 a 20 ca	00 ha 23 a 20 ca	Propriétaire	CHAUVIN Daniel	41 rue des Acacias	89250	CHEMILLY-SUR-YONNE
Rapprochée	ZI	42	FROID-CUL	MOLINONS	00 ha 12 a 90 ca	00 ha 12 a 90 ca	Propriétaire	Com Commune de Molinons	Mairie	89190	MOLINONS

Périmètre	Section	N°parcelle	Lieu-dit	Commune	Superficie concernée de la parcelle	Superficie totale de la parcelle	Nature du bien	Nom	Adresse	Code postal	Ville
Rapprochée	ZI	58	FROID-CUL	MOLINONS	00 ha 17 a 80 ca	00 ha 17 a 80 ca	Propriétaire	GERRITSE Hubert	6 rue du Moulin a Tan	10160	AIX-VILLEMAUR-PALIS
Rapprochée	ZI	59	FROID-CUL	MOLINONS	00 ha 59 a 50 ca	00 ha 59 a 50 ca	Usufruitier	THIERCELIN Pierrette	3 rue des planches	89190	MOLINONS
Rapprochée	ZI	59	FROID-CUL	MOLINONS	00 ha 59 a 50 ca	00 ha 59 a 50 ca	Nu propriétaire/Indivision	THIERCELIN Marie Pierre	5 rte neuve la Petite Celle	89116	LA CELLE SAINT CYR
Rapprochée	ZI	59	FROID-CUL	MOLINONS	00 ha 59 a 50 ca	00 ha 59 a 50 ca	Nu propriétaire/Indivision	THIERCELIN Marie Angele	7 rue Chales	89190	MOLINONS
Rapprochée	ZM	1	LA VANCHE	VILLENEUVE L'ARCHEVÊQUE	01 ha 19 a 30 ca	01 ha 19 a 30 ca	Propriétaire/Indivision	SICARD Gilbert	15 rte des moulins banaux	89190	VILLENEUVE L'ARCHEVÊQUE
Rapprochée	ZM	1	LA VANCHE	VILLENEUVE L'ARCHEVÊQUE	01 ha 19 a 30 ca	01 ha 19 a 30 ca	Propriétaire/Indivision	SICARD Claudine	15 rte des moulins banaux	89190	VILLENEUVE L'ARCHEVÊQUE
Rapprochée	ZM	2	LA VANCHE	VILLENEUVE L'ARCHEVÊQUE	00 ha 16 a 80	00 ha 16 a 80	Propriétaire	SCI DE CLERQ	18 rte des moulins banaux	89190	VILLENEUVE L'ARCHEVÊQUE
Rapprochée	ZM	3	LA VANCHE	VILLENEUVE L'ARCHEVÊQUE	00 ha 12 a 50 ca	00 ha 12 a 50 ca	Propriétaire	SICARD Claudine	15 rte des moulins banaux	89190	VILLENEUVE L'ARCHEVÊQUE
Rapprochée	ZM	4	LA VANCHE	VILLENEUVE L'ARCHEVÊQUE	01 ha 43 a 50 ca	01 ha 43 a 50 ca	Propriétaire/Indivision	SICARD Gilbert	15 rte des moulins banaux	89190	VILLENEUVE L'ARCHEVÊQUE
Rapprochée	ZM	4	LA VANCHE	VILLENEUVE L'ARCHEVÊQUE	01 ha 43 a 50 ca	01 ha 43 a 50 ca	Propriétaire/Indivision	SICARD Claudine	15 rte des moulins banaux	89190	VILLENEUVE L'ARCHEVÊQUE
Rapprochée	ZM	5	LE PAVE	VILLENEUVE L'ARCHEVÊQUE	01 ha 01 a 50 ca	01 ha 01 a 50 ca	Propriétaire	BEZINE Marie-France	55 rue du bout de bas	76740	SOTTEVILLE-SUR-MER
Rapprochée	ZM	6	LE PAVE	VILLENEUVE L'ARCHEVÊQUE	00 ha 20 a 20 ca	00 ha 20 a 20 ca	Propriétaire	BESANCENOT Jean Michel	6 rue des Camelias	91130	RIS ORANGIS
Rapprochée	ZM	7	LE PAVE	VILLENEUVE L'ARCHEVÊQUE	00 ha 58 a 40 ca	00 ha 58 a 40 ca	Propriétaire/Indivision	MOREAU Francine	1 allée Auber	10160	SAINT BENOIST SUR VANNE
Rapprochée	ZM	7	LE PAVE	VILLENEUVE L'ARCHEVÊQUE	00 ha 58 a 40 ca	00 ha 58 a 40 ca	Propriétaire/Indivision	MOREAU Maryline	32 rte nationale	10160	SAINT BENOIST SUR VANNE
Rapprochée	ZM	7	LE PAVE	VILLENEUVE L'ARCHEVÊQUE	00 ha 58 a 40 ca	00 ha 58 a 40 ca	Propriétaire/Indivision	MOREAU Rémy	33 rue Estienne d'Orves	77370	NANGIS
Rapprochée	ZM	8	LE PAVE	VILLENEUVE L'ARCHEVÊQUE	00 ha 14 a 20 ca	00 ha 14 a 20 ca	Propriétaire	BESANCENOT Jean Michel	6 rue des Camelias	91130	RIS ORANGIS
Rapprochée	ZM	9	LE PAVE	VILLENEUVE L'ARCHEVÊQUE	00 ha 20 a 60 ca	00 ha 20 a 60 ca	Propriétaire	BESANCENOT Jean Michel	6 rue des Camelias	91130	RIS ORANGIS
Rapprochée	ZM	10	LE PAVE	VILLENEUVE L'ARCHEVÊQUE	00 ha 09 a 10 ca	00 ha 09 a 10 ca	Usufruitier	CHEVALIER Gilbert	16 rte nationale	10160	SAINT BENOIST SUR VANNE
Rapprochée	ZM	10	LE PAVE	VILLENEUVE L'ARCHEVÊQUE	00 ha 09 a 10 ca	00 ha 09 a 10 ca	Nu propriétaire	CHEVALIER Eric	16 rte nationale	10160	SAINT BENOIST SUR VANNE
Rapprochée	ZM	11	LE PAVE	VILLENEUVE L'ARCHEVÊQUE	00 ha 03 a 50 ca	00 ha 03 a 50 ca	Propriétaire/Indivision	PUTHOIS Philippe Jacques	2 rue de la foret	98190	FLACY
Rapprochée	ZM	11	LE PAVE	VILLENEUVE L'ARCHEVÊQUE	00 ha 03 a 50 ca	00 ha 03 a 50 ca	Propriétaire/Indivision	PUTHOIS Alain	58 rue Breard	89190	VILLENEUVE L'ARCHEVÊQUE
Rapprochée	ZM	11	LE PAVE	VILLENEUVE L'ARCHEVÊQUE	00 ha 03 a 50 ca	00 ha 03 a 50 ca	Propriétaire/Indivision	JORRY Christine	5 rue du pont	89190	BAGNEAUX
Rapprochée	ZM	11	LE PAVE	VILLENEUVE L'ARCHEVÊQUE	00 ha 03 a 50 ca	00 ha 03 a 50 ca	Propriétaire/Indivision	PUTHOIS Olivier	1 rue de l'église	89190	BAGNEAUX
Rapprochée	ZM	12	LE PAVE	VILLENEUVE L'ARCHEVÊQUE	00 ha 31 a 20 ca	00 ha 31 a 20 ca	Propriétaire/Indivision	PUTHOIS Philippe Jacques	2 rue de la foret	98190	FLACY
Rapprochée	ZM	12	LE PAVE	VILLENEUVE L'ARCHEVÊQUE	00 ha 31 a 20 ca	00 ha 31 a 20 ca	Propriétaire/Indivision	PUTHOIS Alain	58 rue Breard	89190	VILLENEUVE L'ARCHEVÊQUE
Rapprochée	ZM	12	LE PAVE	VILLENEUVE L'ARCHEVÊQUE	00 ha 31 a 20 ca	00 ha 31 a 20 ca	Propriétaire/Indivision	JORRY Christine	5 rue du pont	89190	BAGNEAUX

Périmètre	Section	N°parcelle	Lieu-dit	Commune	Superficie concernée de la parcelle	Superficie totale de la parcelle	Nature du bien	Nom	Adresse	Code postal	Ville
Rapprochée	ZM	12	LE PAVE	VILLENEUVE L'ARCHEVÊQUE	00 ha 31 a 20 ca	00 ha 31 a 20 ca	Propriétaire/Indivision	PUTHOIS Olivier	1 rue de l'église	89190	BAGNEAUX
Rapprochée	ZM	13	LE PAVE	VILLENEUVE L'ARCHEVÊQUE	00 ha 08 a 70 ca	00 ha 08 a 70 ca	Propriétaire/Indivision	BAERT Pierre	6 rue Montmillan	89260	VOISINES
Rapprochée	ZM	13	LE PAVE	VILLENEUVE L'ARCHEVÊQUE	00 ha 08 a 70 ca	00 ha 08 a 70 ca	Propriétaire/Indivision	BAERT Claude	6 rue Montmillan	89260	VOISINES
Rapprochée	ZM	14	LE PAVE	VILLENEUVE L'ARCHEVÊQUE	00 ha 13 a 20 ca	00 ha 13 a 20 ca	Propriétaire	DOSNE Raymond	58 avenue Gallieni	78110	VESINET (LE)
Rapprochée	ZM	15	LE PAVE	VILLENEUVE L'ARCHEVÊQUE	00 ha 46 a 40 ca	00 ha 46 a 40 ca	Propriétaire	PUZIO François Christophe	1 rue Jean Jaures	10160	AIX-VILLEMAUR-PALIS
Rapprochée	ZM	16	LE PAVE	VILLENEUVE L'ARCHEVÊQUE	00 ha 55 a 40 ca	00 ha 55 a 40 ca	Propriétaire/Indivision	MARE Jean	43 route de Saint Florentin	89320	ARCES-DILO
Rapprochée	ZM	16	LE PAVE	VILLENEUVE L'ARCHEVÊQUE	00 ha 55 a 40 ca	00 ha 55 a 40 ca	Propriétaire/Indivision	HERBETTE Jeannine	16 rte des Provendiers	89100	PARON
Rapprochée	ZM	16	LE PAVE	VILLENEUVE L'ARCHEVÊQUE	00 ha 55 a 40 ca	00 ha 55 a 40 ca	Propriétaire/Indivision	MARE Renée	43 route de Saint Florentin	89100	PARON
Rapprochée	ZM	16	LE PAVE	VILLENEUVE L'ARCHEVÊQUE	00 ha 55 a 40 ca	00 ha 55 a 40 ca	Propriétaire/Indivision	BOS Nicole Andrée	8 rue de la Nagère	10410	SAINT PARRES AUX TERTRES
Rapprochée	ZM	16	LE PAVE	VILLENEUVE L'ARCHEVÊQUE	00 ha 55 a 40 ca	00 ha 55 a 40 ca	Propriétaire/Indivision	MARE Hélène	15 B Rue des Chailloux	58000	NEVERS
Rapprochée	ZM	17	LE PAVE	VILLENEUVE L'ARCHEVÊQUE	00 ha 10 a 40 ca	00 ha 10 a 40 ca	Propriétaire	GIRAULT Sébastien	20 rte de Sens	89190	VILLENEUVE L'ARCHEVÊQUE
Rapprochée	ZM	18	LE PAVE	VILLENEUVE L'ARCHEVÊQUE	00 ha 09 a 90 ca	00 ha 09 a 90 ca	Propriétaire	GIRAULT Sébastien	20 rte de Sens	89190	VILLENEUVE L'ARCHEVÊQUE
Rapprochée	ZM	19	LE PAVE	VILLENEUVE L'ARCHEVÊQUE	00 ha 03 a 00 ca	00 ha 03 a 00 ca	Propriétaire	GIRAULT Sébastien	20 rte de Sens	89190	VILLENEUVE L'ARCHEVÊQUE
Rapprochée	ZM	20	LE PAVE	VILLENEUVE L'ARCHEVÊQUE	00 ha 01 a 70 ca	00 ha 01 a 70 ca	Propriétaire	PELADE Patrick Robert	31 rue Carnot	89190	VILLENEUVE L'ARCHEVÊQUE
Rapprochée	ZM	21	LE PAVE	VILLENEUVE L'ARCHEVÊQUE	00 ha 02 a 50 ca	00 ha 02 a 50 ca	Propriétaire/Indivision	MARTINET Annie	20 rue Coudrot Michaut	10160	AIX-VILLEMAUR-PALIS
Rapprochée	ZM	21	LE PAVE	VILLENEUVE L'ARCHEVÊQUE	00 ha 02 a 50 ca	00 ha 02 a 50 ca	Propriétaire/Indivision	MARTINET Alice	20 rue Coudrot Michaut	10160	AIX-VILLEMAUR-PALIS
Rapprochée	ZM	22	LE PAVE	VILLENEUVE L'ARCHEVÊQUE	00 H 9 A 90 CA	00 H 9 A 90 CA	Propriétaire/Indivision	ETIENNE Charles Joseph	2 rue de la Tuilerie	89320	ARCES-DILO
Rapprochée	ZM	22	LE PAVE	VILLENEUVE L'ARCHEVÊQUE	00 H 9 A 90 CA	00 H 9 A 90 CA	Propriétaire/Indivision	ETIENNE Bernadette	2 rue de la Tuilerie	89320	ARCES-DILO
Rapprochée	ZM	23	LE PAVE	VILLENEUVE L'ARCHEVÊQUE	00 HA 8 A 10 CA	00 HA 8 A 10 CA	Propriétaire/Indivision	GAUDIER GUY GERARD GABRIEL	22 RUE CARNOT	89190	VILLENEUVE L'ARCHEVEQUE
Rapprochée	ZM	23	LE PAVE	VILLENEUVE L'ARCHEVÊQUE	00 HA 8 A 10 CA	00 HA 8 A 10 CA	Propriétaire/Indivision	GAUDIER ODETTE COLETTE	4 RUE DU JEU DE PAUME	91470	FORGES LES BAINS
Rapprochée	ZM	24	LE PAVE	VILLENEUVE L'ARCHEVÊQUE	00 HA 9 A 00 CA	00 HA 9 A 00 CA	Propriétaire	CLEMENT ANDREE JULIETTE	PAR MME CLEMENT NELLY 6 LE RUY	89260	VOISINES
Rapprochée	ZM	25	LE PAVE	VILLENEUVE L'ARCHEVÊQUE	00 HA 8 A 10 CA	00 HA 8 A 10 CA	Propriétaire/Indivision	ROBBE CATHERINE	CHEZ BEZEAUD MICHELLE 4 RUE HOCHE	87100	LIMOGES
Rapprochée	ZM	25	LE PAVE	VILLENEUVE L'ARCHEVÊQUE	00 HA 8 A 10 CA	00 HA 8 A 10 CA	Propriétaire/Indivision	ROBBE LEON	8 RTE DE TROYES	89190	VILLENEUVE L'ARCHEVEQUE
Rapprochée	ZM	26	LE PAVE	VILLENEUVE L'ARCHEVÊQUE	00 HA 17 A 20 CA	00 HA 17 A 20 CA	Propriétaire/Indivision	ETIENNE Charles Joseph	2 rue de la Tuilerie	89320	ARCES-DILO
Rapprochée	ZM	26	LE PAVE	VILLENEUVE L'ARCHEVÊQUE	00 HA 17 A 20 CA	00 HA 17 A 20 CA	Propriétaire/Indivision	ETIENNE Bernadette	2 rue de la Tuilerie	89320	ARCES-DILO
Rapprochée	ZM	27	LE PAVE	VILLENEUVE L'ARCHEVÊQUE	00 HA 13 A 20 CA	00 HA 13 A 20 CA	Propriétaire	COMMUNE DE VILLENEUVE L'ARCHEVEQUE	MAIRIE	89190	VILLENEUVE L'ARCHEVEQUE

Périmètre	Section	N°parcelle	Lieu-dit	Commune	Superficie concernée de la parcelle	Superficie totale de la parcelle	Nature du bien	Nom	Adresse	Code postal	Ville
Rapprochée	ZM	28	LE PAVE	VILLENEUVE L'ARCHEVÊQUE	00 HA 33 A 70 CA	00 HA 33 A 70 CA	Propriétaire/Indivision	PROKOP CHRISTOPHE SIMON	2 RUE DU COLOMBIER	89190	MOLINONS
Rapprochée	ZM	28	LE PAVE	VILLENEUVE L'ARCHEVÊQUE	00 HA 33 A 70 CA	00 HA 33 A 70 CA	Propriétaire/Indivision	PROKOP BEATRICE	2 RUE DU COLOMBIER	89190	MOLINONS
Rapprochée	ZM	29	LE PAVE	VILLENEUVE L'ARCHEVÊQUE	00 HA 90 A 20 CA	00 HA 90 A 20 CA	Propriétaire	GFA DE LA GRENOUILLERE	17 RUE DE L'EGLISE	89190	COURGENAY
Rapprochée	ZM	61	LES CRAISLES	VILLENEUVE L'ARCHEVÊQUE	00 HA 23 A 80 CA	00 HA 23 A 80 CA	Propriétaire/Indivision	BORDENAVE ANTOINE	3 RUE DE NIEVRE	58000	NEVERS
Rapprochée	ZM	61	LES CRAISLES	VILLENEUVE L'ARCHEVÊQUE	00 HA 23 A 80 CA	00 HA 23 A 80 CA	Propriétaire/Indivision	BORDENAVE GISELE	3 RUE DE NIEVRE	58000	NEVERS
Rapprochée	ZM	62	LES CRAISLES	VILLENEUVE L'ARCHEVÊQUE	2 HA 00 A 80 CA	2 HA 00 A 80 CA	Propriétaire	COMMUNE DE VILLENEUVE L'ARCHEVEQUE	MAIRIE	89190	VILLENEUVE L'ARCHEVEQUE
Rapprochée	ZM	63	LES CRAISLES	VILLENEUVE L'ARCHEVÊQUE	00 HA 25 A 10 CA	00 HA 25 A 10 CA	Propriétaire	EAU DE PARIS	CS 61373 19 RUE NEUVE TOLBIAC	75214	PARIS CEDEX 13
Rapprochée	ZM	64	LES CRAISLES	VILLENEUVE L'ARCHEVÊQUE	00 HA 1 A 97 CA	00 HA 1 A 97 CA	Propriétaire	EAU DE PARIS	CS 61373 19 RUE NEUVE TOLBIAC	75214	PARIS CEDEX 13

ANNEXES

Cartographies des parcelles comprises dans le PPR

Délimitation du Périmètre de Protection Rapprochée

SMAEP SENS NORD-EST

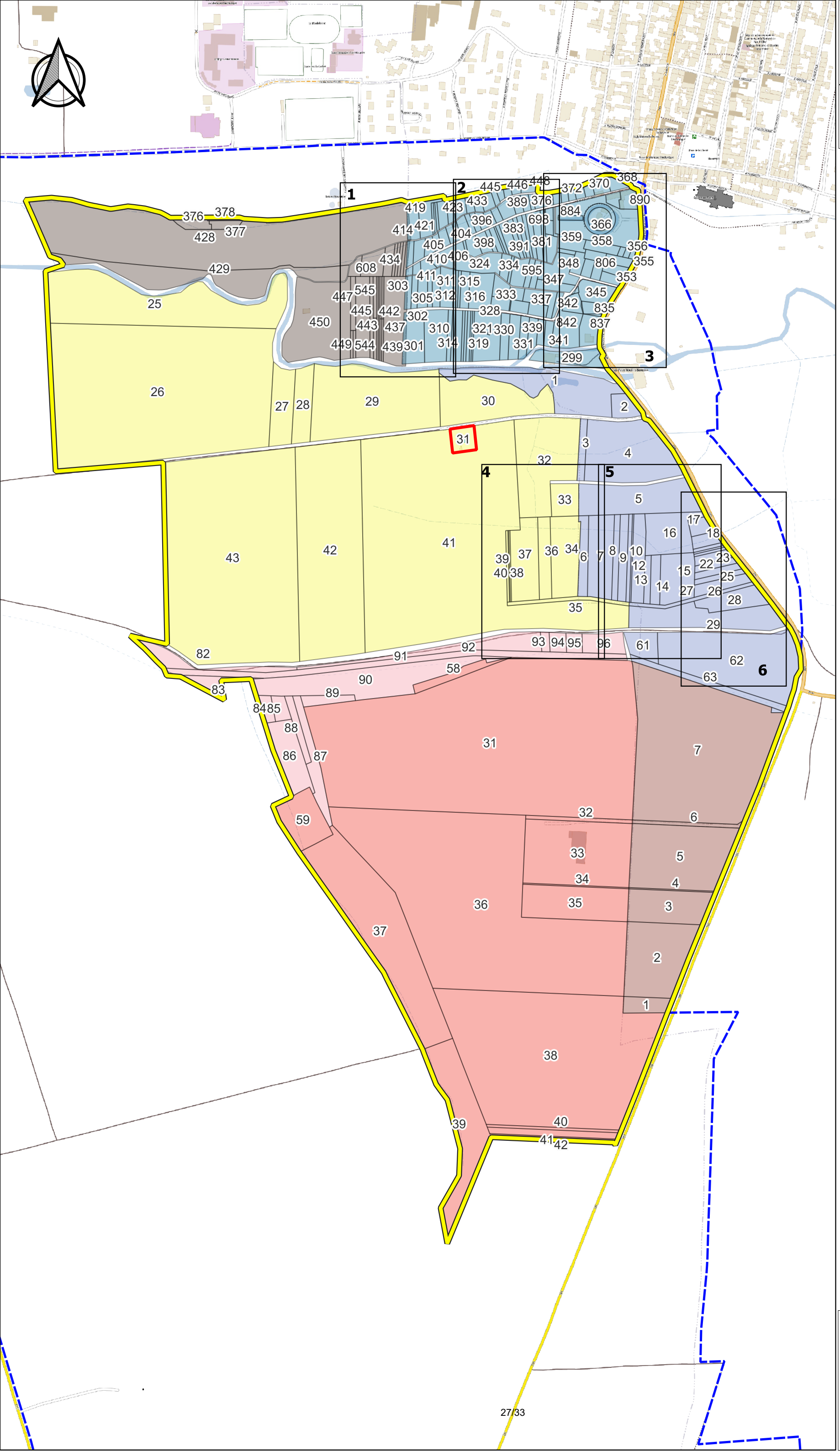

LEGENDE

- Captages
- PPR

Cadastre_PPR

- AC
- B
- C
- ZH
- ZI
- ZM
- ZN

Date d'édition : 20/12/2022

100 200 m

Sciences Environnement

Dessinateur : Victor Morand
Logiciel d'édition : QGIS 3.22.6 Bialowieza
Fond cartographique : ©IGN - Cartes IGN

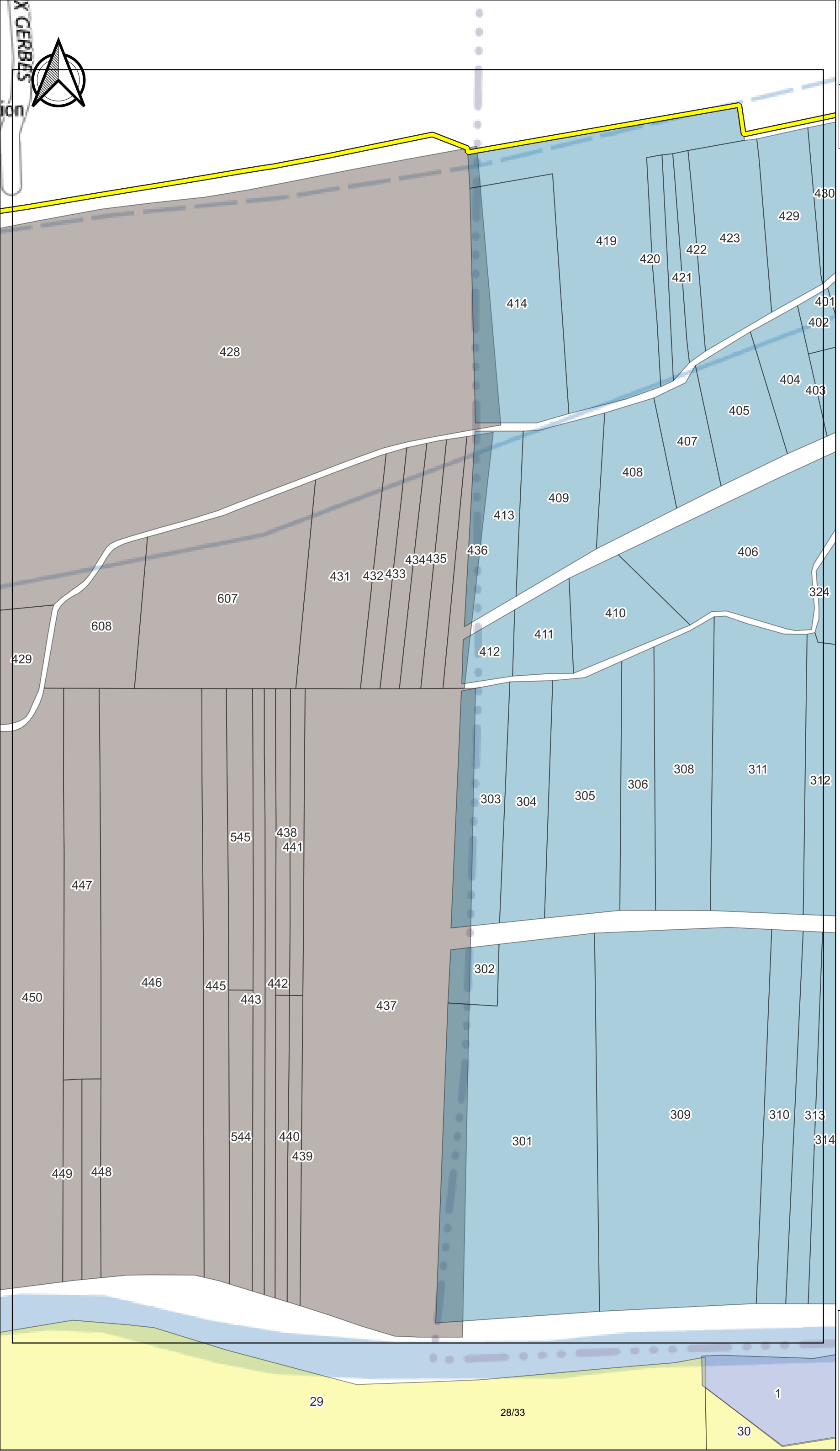

Délimitation du Périmètre de Protection Rapprochée

SMAEP SENS NORD-EST

LEGENDE

PPR

Cadastre_PPR

- AC
- B
- ZH
- ZM

Date d'édition : 12/09/2025

10 20 m

Sciences Environnement

Dessinateur : Marion DUFOUR
Logiciel d'édition : QGIS 3.22.6 Bialowieza
Fond cartographique : ©IGN - Cartes IGN

Délimitation du Périmètre de Protection Rapprochée

SMAEP SENS NORD-EST

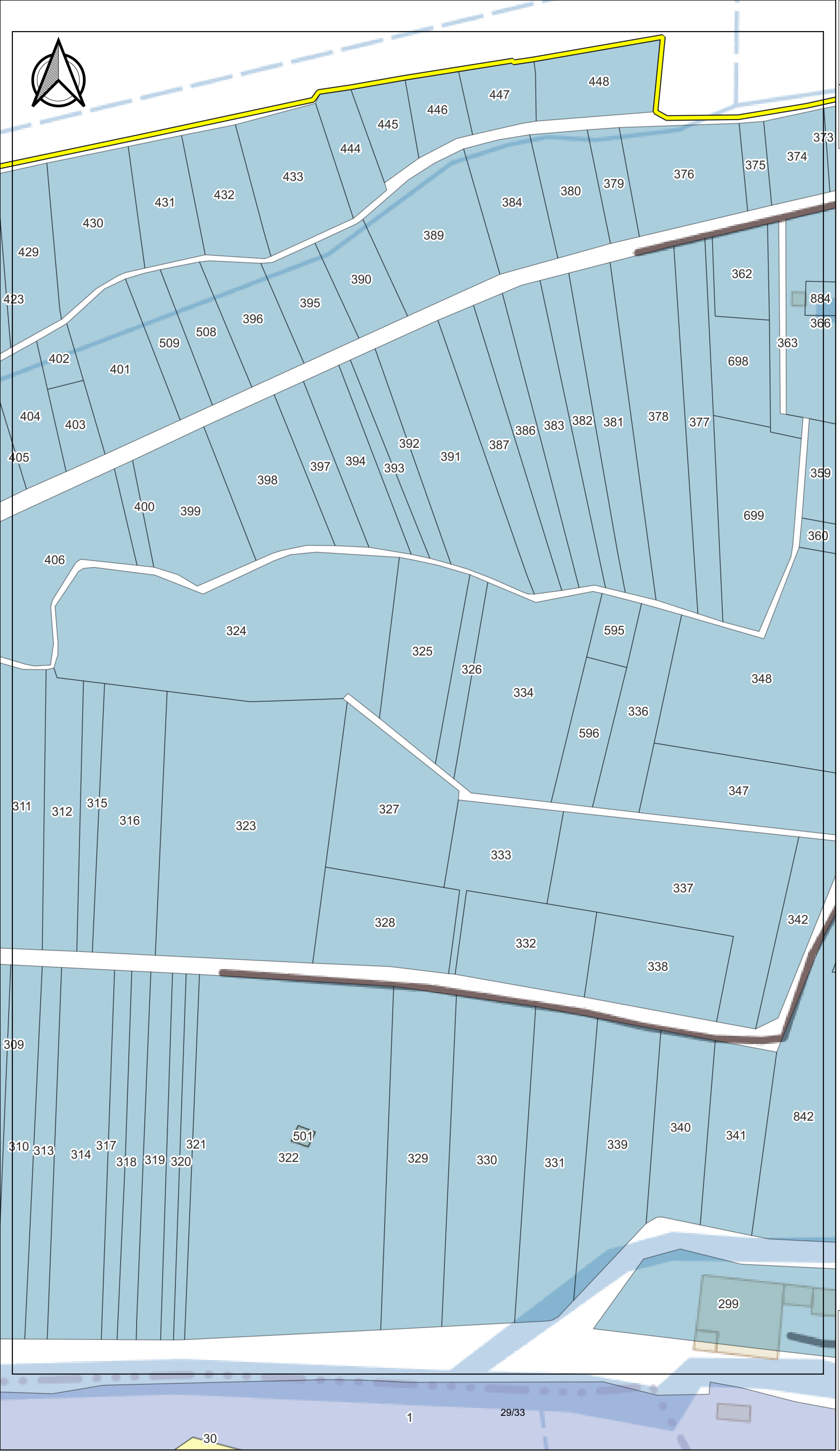

LEGENDE

- PPR
- Cadastre_PPR
- AC
- ZM

Date d'édition : 12/09/2025

10 20 m

Sciences Environnement

Dessinateur : Marion DUFOUR
Logiciel d'édition : QGIS 3.22.6 Bialowieza
Fond cartographique : ©IGN - Cartes IGN

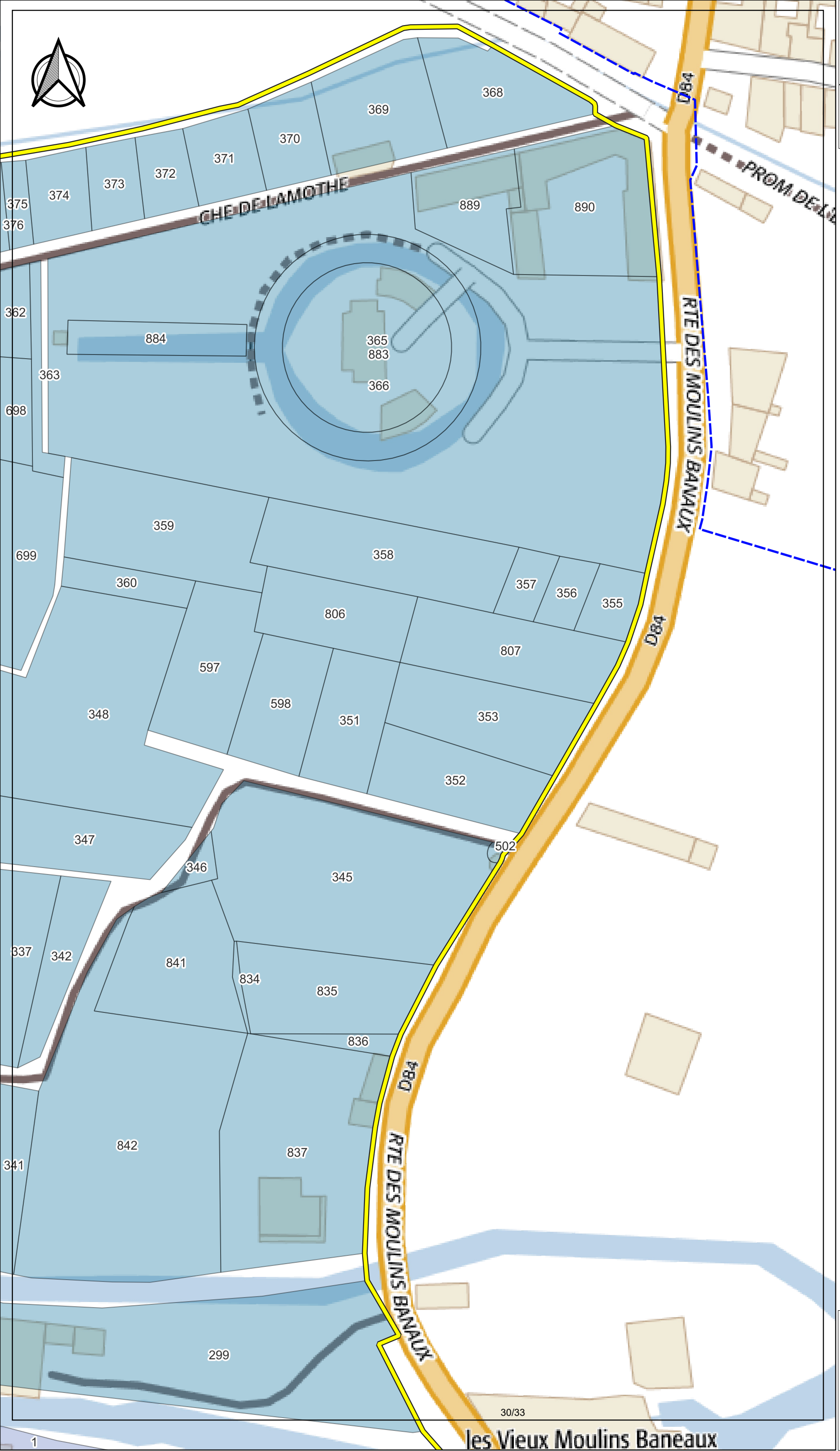

Délimitation du Périmètre de Protection Rapprochée

SMAEP SENS NORD-EST

LEGENDE

PPR

Cadastre_PPR

AC

ZM

Date d'édition : 12/09/2025

10 20 m

Sciences Environnement

Dessinateur : Marion DUFOUR
Logiciel d'édition : QGIS 3.22.6 Bialowieza
Fond cartographique : ©IGN - Cartes IGN

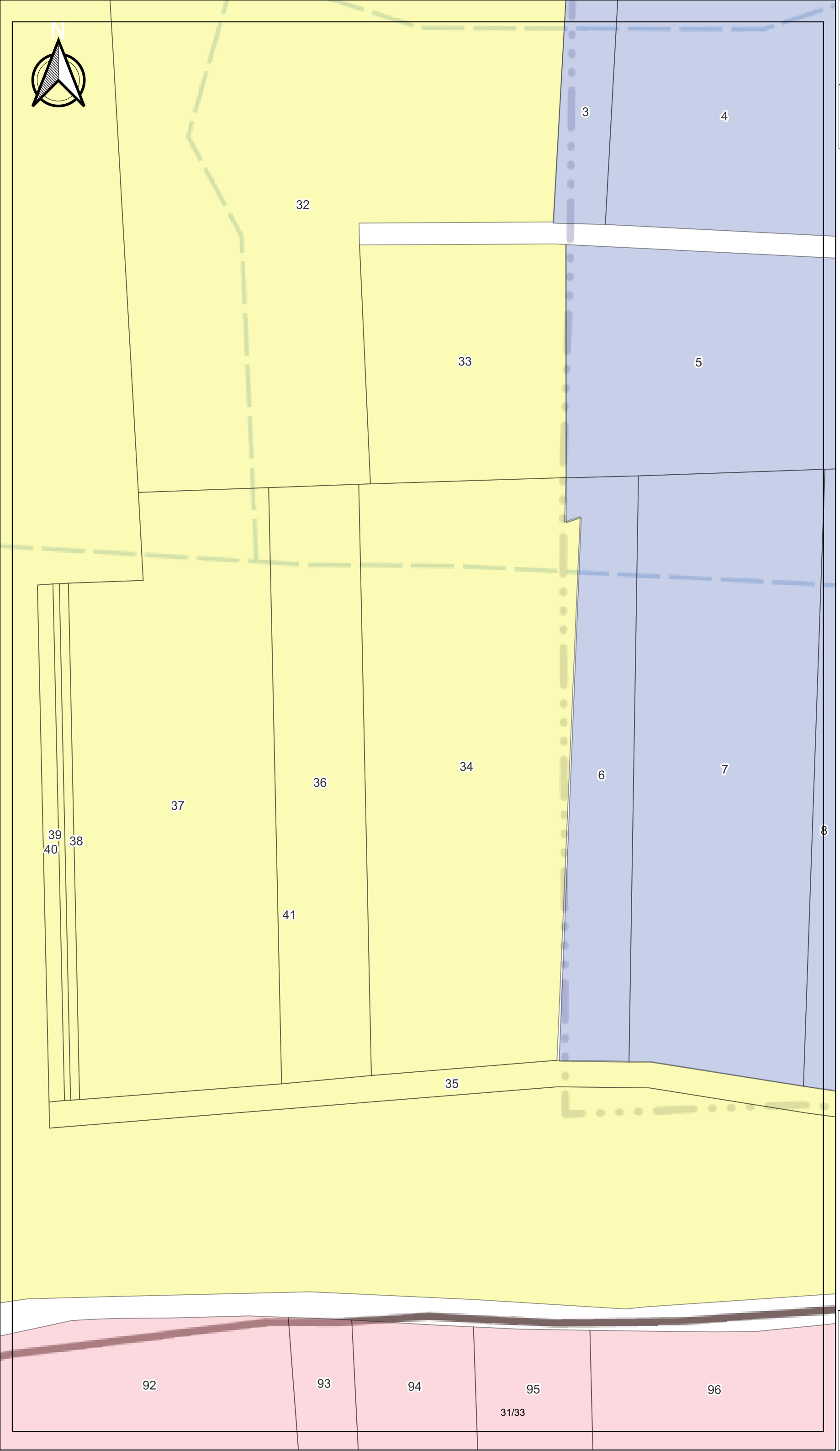

Délimitation du Périmètre de Protection Rapprochée

SMAEP SENS NORD-EST

LEGENDE

PPR

Cadastre_PPR

C

ZH

ZM

Date d'édition : 12/09/2025

10 20 m

Sciences Environnement

Dessinateur : Marion DUFOUR
Logiciel d'édition : QGIS 3.22.6 Bialowieza
Fond cartographique : ©IGN - Cartes IGN

Délimitation du Périmètre de Protection Rapprochée

SMAEP SENS NORD-EST

LEGENDE

PPR

Cadastre_PPR

C

ZH

ZM

Date d'édition : 12/09/2025

10 20 m

Sciences Environnement

Dessinateur : Marion DUFOUR
Logiciel d'édition : QGIS 3.22.6 Bialowieza
Fond cartographique : ©IGN - Cartes IGN

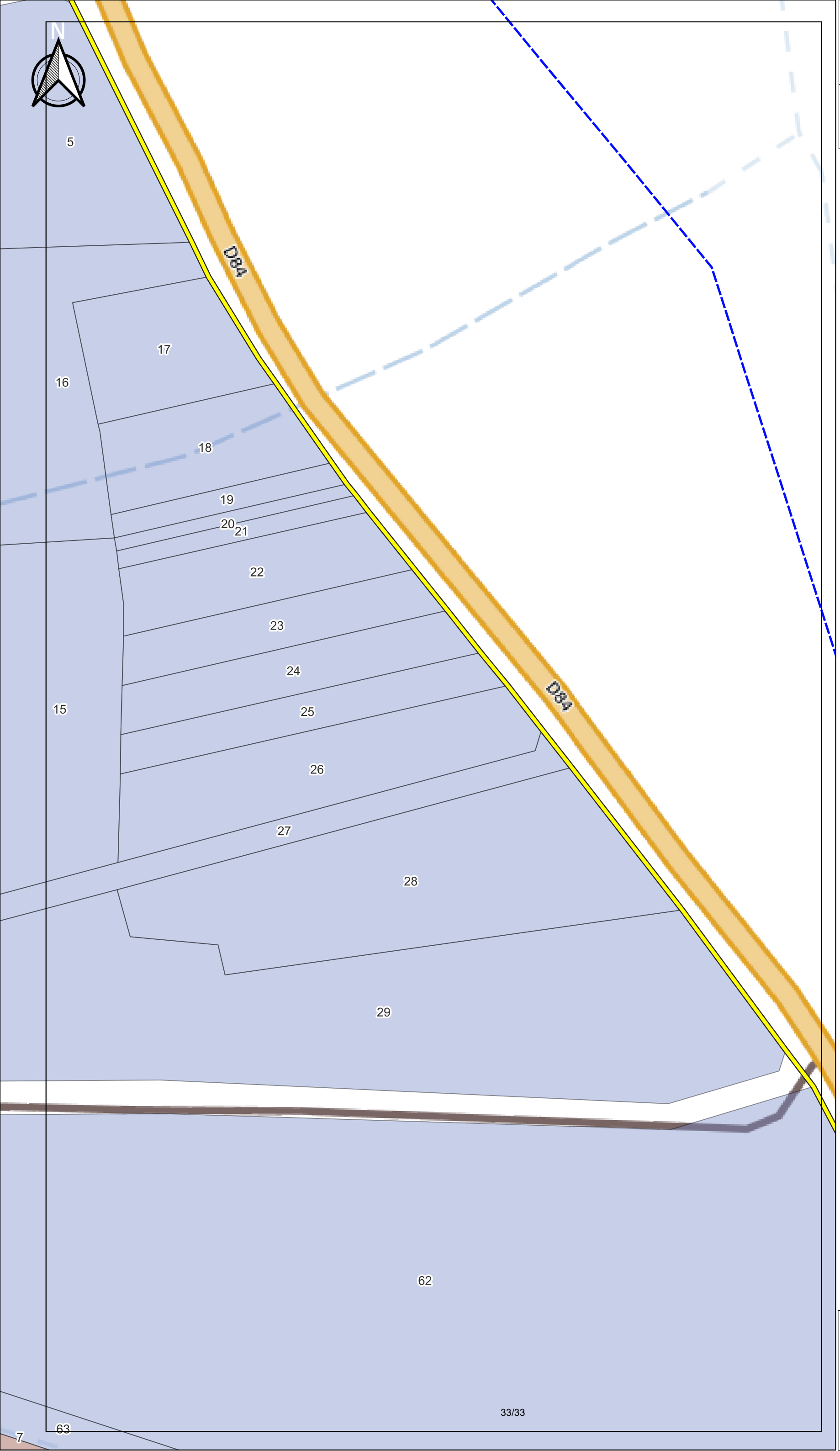

Délimitation du Périmètre de Protection Rapprochée

SMAEP SENS NORD-EST

LEGENDE

PPR

Cadastre_PPR

C

ZH

ZM

Date d'édition : 12/09/2025

10 20 m

Sciences Environnement

Dessinateur : Marion DUFOUR
Logiciel d'édition : QGIS 3.22.6 Bialowieza
Fond cartographique : ©IGN - Cartes IGN