

LES COMMERÇANTS SUR CE PARCOURS

Les Floralies Vannoises :
Grande rue – 03 86 86 76 43



Ce circuit est balisé :



Vous retrouverez d'autres idées de balades sur notre site www.ccvannepaysothe.fr ou directement à l'accueil situé au 36-38 rue de la République – 89190 Villeneuve l'Archevêque


Sur le peintre André Despoix

André Despoix est né en 1787 à Foissy-sur-Vanne. Il était le fils du jardinier du marquis de Bérulle à Foissy. Il fut élève de David qu'il rencontra lors d'un séjour de David dans la région mais aussi du non moins célèbre Antoine Jean Gros.

Il devient peintre officiel de Napoléon 1er.

A la chute de l'empire il se reconvertit dans les portraits puis crée une école de peinture.

Sa femme Eugénie de Gisors est aussi portraitiste et miniaturiste.



Lire :

Le singulier destin du peintre André Despoix de Jean-Claude Morançais et Guy Talvat.

www.andre-despois.com



Une aire de pique-nique au parc des fontaines vous attend pour une petite pause



CONSEILS PRATIQUES :

Nous vous proposons un sens de parcours numéroté, qui peut toutefois s'inverser.

POUR VOTRE SÉCURITÉ

Sur les voies goudronnées, marchez en colonne, face aux voitures bord gauche de la chaussée (art. R 4 12-36).

En groupe, vous devez vous déplacer sur le bord droit de la chaussée (art. R 4 12-42). Respectez les consignes du code de la route.

Équipez-vous de bonnes chaussures de marche, de vêtements adaptés et prévoyez suffisamment d'eau même si le parcours vous paraît de courte durée.

RESPECTEZ LA NATURE

Ne pas prendre ces sentiers les jours de chasse de début septembre à fin février. Attention aux feux de friches.

Restez sur les sentiers délimités.

Passez à distance des animaux.

Ne jetez rien par terre (prévoir des sacs poubelles).

Évitez de traverser les champs, même s'ils ne semblent pas en culture.

Évitez de cueillir les fleurs et de piétiner les plantes. Certaines fleurs sauvages sont protégées.

La nature est fragile, prenez en soin.

RESPONSABILITÉ

Le fait d'emprunter cet itinéraire n'engage en rien la responsabilité de son concepteur.

Ne pas jeter sur la voie publique. Recycler moi



RANDONNÉE N°

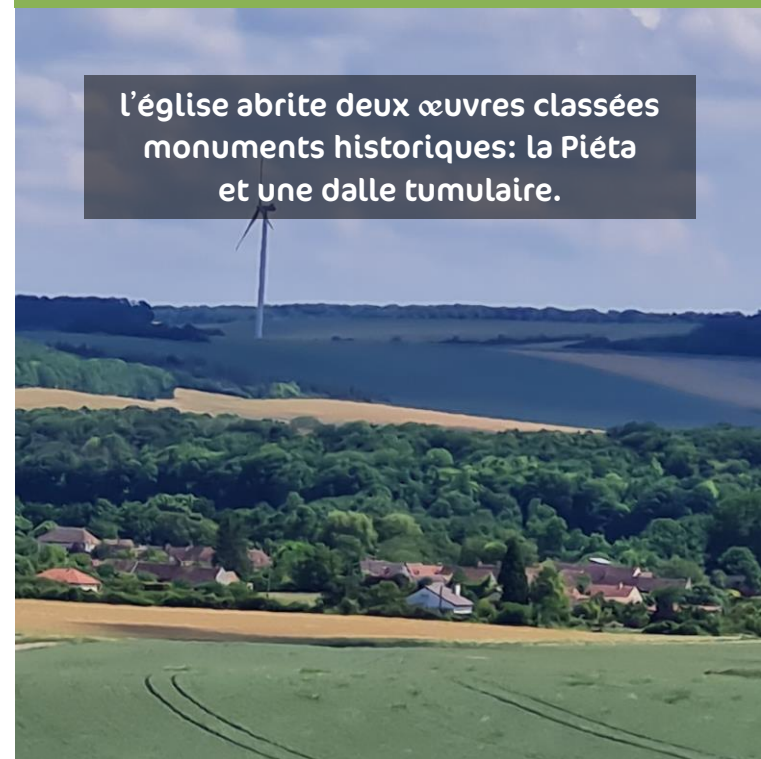
12



FOISSY SUR VANNE ROUTE DES BERGERIES



l'église abrite deux œuvres classées monuments historiques: la Piéta et une dalle tumulaire.



DÉPART : PARKING DE LA MAIRIE

LONGUEUR DU CIRCUIT : 12 KM

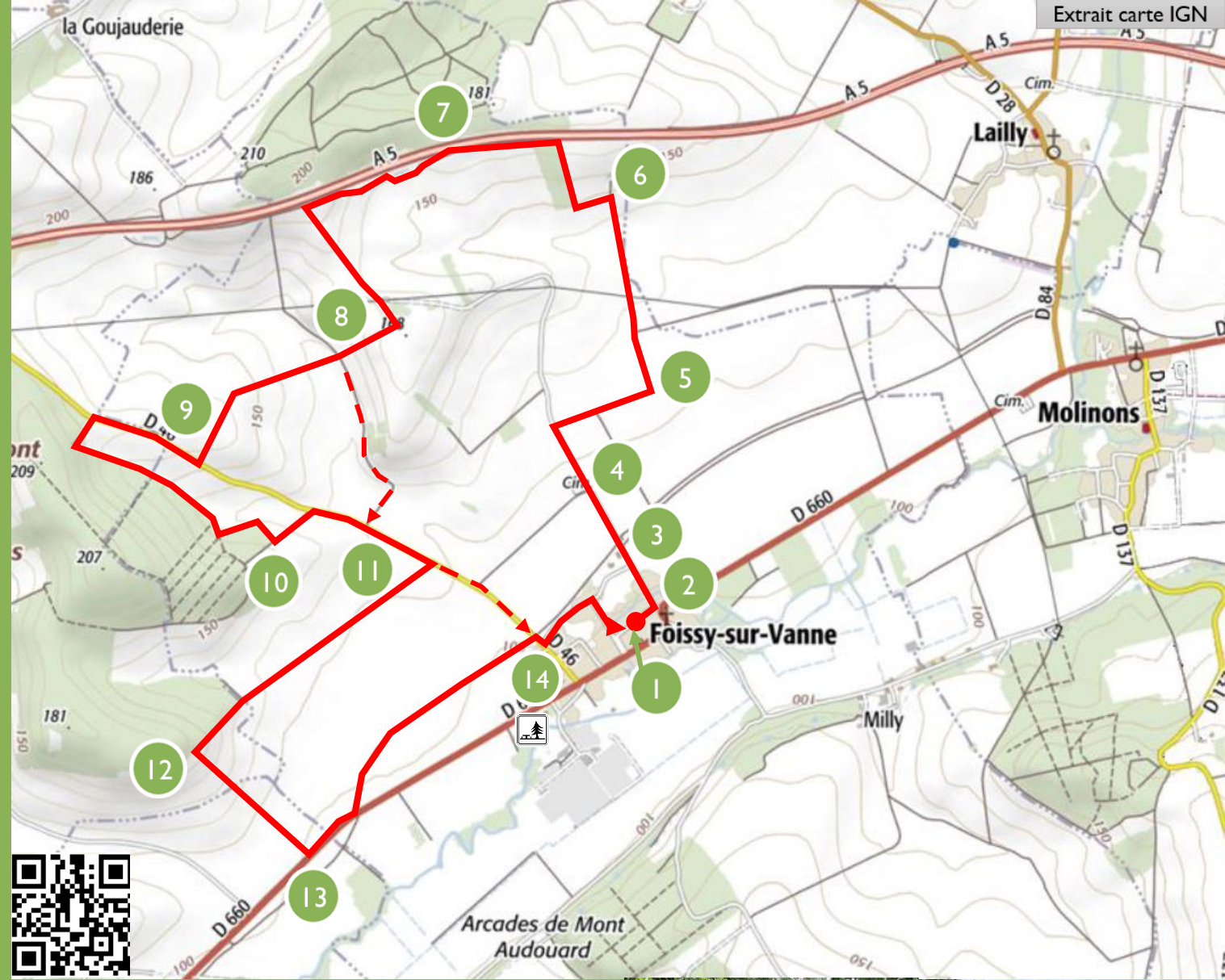
DURÉE PÉDESTRE : 3 H 30

DÉNIVELÉ : 180 M

VARIANTE : 7 KM – 2 H – 80 M



- 1 **PARKING PLACE DE LA MAIRIE.**
Prendre la rue des héros et tourner à gauche dans la route des bergeries
- 2 **ROUTE DES BERGERIES**
À droite, le colombier, est un reste du château féodal des seigneurs de Foissy-sur-Vanne.
- 3 **LE PONT DU CHÂTEAU :** dès 1493 il existait un accord entre le seigneur Pied-de-fer et les habitants de Foissy-sur-Vanne pour franchir ce pont. Ils ont pu accéder ainsi, à leurs champs, en passant sur ses terres ; mener paître leurs troupeaux et également, utiliser le bois de la seigneurie pour leur chauffage.
Prendre chemin à droite vers les Hautes-Forêts
- 4 **CIMETIÈRE**
Le général polonais Alexandre Strylenski y repose dans un caveau de famille avec son père Casimir, historien de Louis XV. Il acheta le château de Foissy
Prendre le chemin à droite vers les Hautes-Forêts
- 5 Prendre à gauche vers le hangar agricole
- 6 Tourner à gauche puis à droite après la marnière
Longer le bois des Hautes-Forêts jusqu'à l'autoroute.
- 7 Tourner à gauche puis longer l'autoroute.
Présence de chevreuils, sangliers. Vue sur les éoliennes de Les Clérimois, Coulours, Vaudeurs, Les Sièges et Molinons.
- 8 Prendre le chemin qui descend vers LES FOURNEAUX.
- - - Variante : tout droit
- 9 Emprunter la D46 sur la droite (route vers Les Clérimois)
Marcher sur 50 mètres et prendre le chemin à gauche. Suivre continuellement la lisière du bois
- 10 Quitter la lisière du bois. Tourner à gauche pour rejoindre la D46. Prendre la D46 à droite sur 400 mètres
- 11 Prendre à droite vers le bois de Brûledoux.
Suivre la lisière du bois. Très belle vue sur l'aqueduc de la Vanne, les serres, et toutes les éoliennes, ainsi que sur Foissy sur Vanne, Chigy, Varelles, Molinons et Villeneuve l'Archevêque.



- 12 Prendre à gauche le chemin qui descend vers la D660
- 13 Prendre à gauche vers FOISSY SUR VANNE
Longer l'ancienne voie ferrée Sens Troyes, stratégique pendant la guerre.
- 14 Traverser la D46. Continuer à longer la voie ferrée. Puis revenez à votre point de départ.

